

mapas del Uruguay editado por **F.U.N.S.A.**

GOMERIA

PODADERA

EL MEJOR

RECAUCHUTAJE

Av. ITALIA 3421 - TEL.

Mapas del Uruguay

Situación - Area - Límites
Relieve - Red Fluvial - Población
Centros Urbanos - Uso del Suelo
Producción - Industrias - Comunicaciones
de los 19 departamentos de la República.

EDITADO POR FUNSA

1972

INDICE

	Pág.
DEPARTAMENTO DE ARTIGAS	4
" DE CANELONES	6
" DE CERRO LARGO	8
" DE COLONIA	10
" DE DURAZNO	14
" DE FLORES	16
" DE FLORIDA	18
" DE LAVALLEJA	22
" DE MALDONADO	24
" DE MONTEVIDEO	26
" DE PAYSANDU	28
" DE RIO NEGRO	32
" DE RIVERA	34
" DE ROCHA	36
" DE SALTO	38
" DE SAN JOSE	40
" DE SORIANO	42
" DE TACUAREMBO	44
" DE TREINTA Y TRES	46

NOTA. — LOS KILOMETRAJES INDICADOS EN LAS CAPITALES DEPARTAMENTALES CORRESPONDEN AL KM 0 — PLAZA LIBERTAD — MONTEVIDEO.

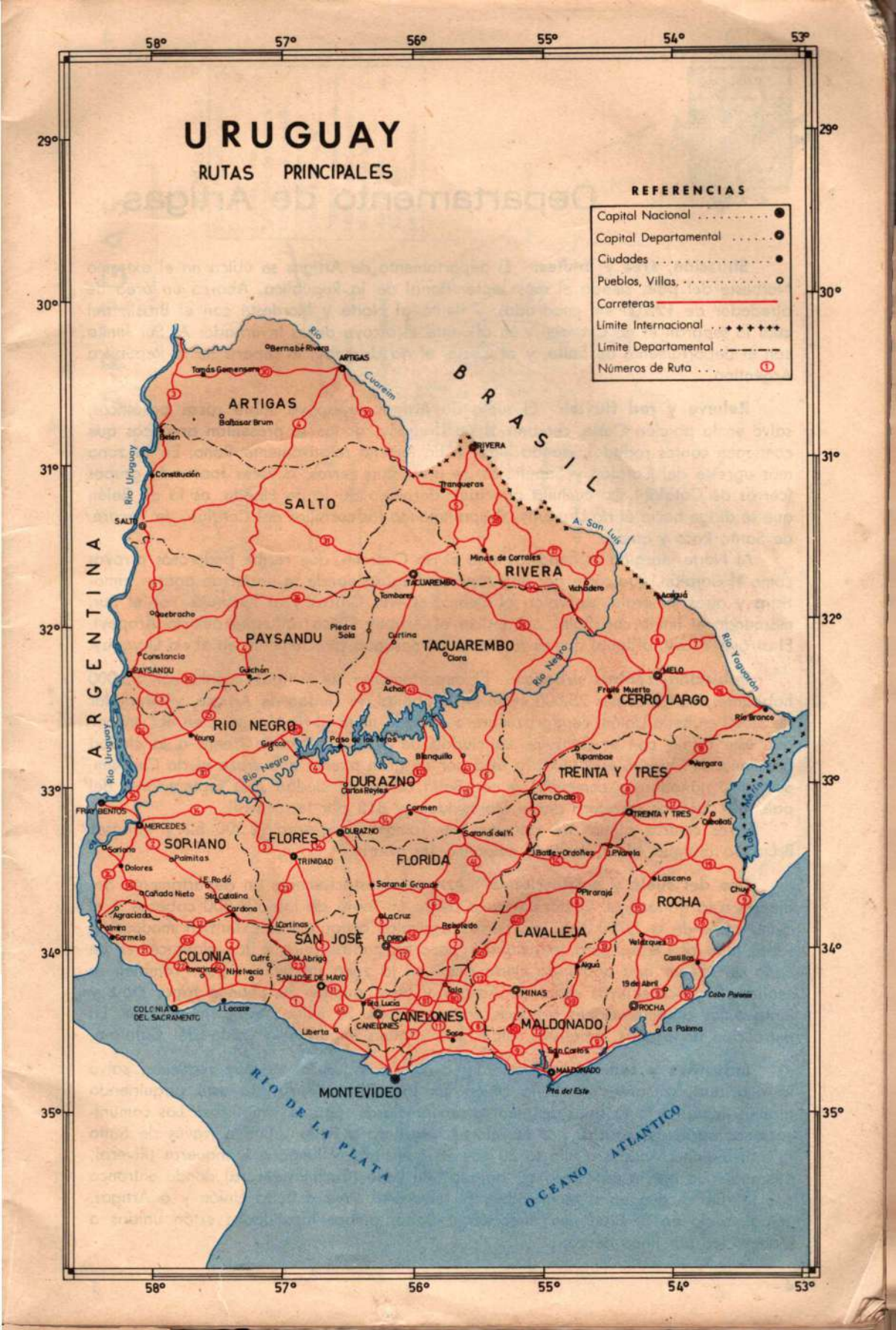
URUGUAY
RUTAS PRINCIPALES
REFERENCIAS
Capital Nacional
Capital Departamental
Ciudades
Pueblos, Villas,
Carreteras
Límite Internacional
Límite Departamental
Números de Ruta
58°
57°
56°
55°
54°
53°
29°
30°
31°
32°
33°
34°
35°
ARGENTINA
BRASIL
Río Uruguay
Río Cuareim
A. San Luis
Río Negro
Río Yaguarón
Río de la Plata
Océano Atlántico
ARTIGAS
SALTO
PAYSANDU
RIO NEGRO
RIVERA
TACUAREMBO
DURAZNO
FLORIDA
FLORES
SORIANO
COLONIA
SAN JOSE
CANELONES
MONTEVIDEO
MALDONADO
LAVALLEJA
ROCHA
TREINTA Y TRES
CERRO LARGO
Bernabé Rivera
Tomás Gomensoro
Baltasar Brum
Belén
Constitución
Quebracho
Constancia
Guichón
Young
Grecco
Paso de los Toros
Blanquillo
Achar
Piedra Sola
Curtina
Clara
Tambores
Tranqueras
Minas de Corrales
Vichadero
Acegua
Melo
Fraile Muerto
Río Branco
Tupambae
Vergara
Cerro Chato
Carlos Reyles
Carmen
Sarandí del Yí
Durazno
Trinidad
Mercedes
Fray Bentos
Soriano
Palmitas
Dolores
Cañada Nieto
Agraciada
Palmira
Carmelo
Cardona
Cortinas
Sarandí Grande
La Cruz
Reboledo
Florida
Pirarajá
Lascano
Chuy
Velázquez
Castillos
Nueva Helvecia
San José de Mayo
Colonia del Sacramento
Rodó
Santa Catalina
Cufré
Rincón del Pino
Barra de Santa Lucía
Canelones
Liberta
Soca
Minas
Pan de Azúcar
Aiguá
19 de Abril
Rocha
Cabo Polonio
La Paloma
San Carlos
Maldonado
Punta del Este

Departamento de Artigas

Situación, área y límites: El departamento de Artigas se ubica en el extremo Noroeste del país, siendo el más septentrional de la República. Abarca un área de alrededor de 12.200 km cuadrados, y limita al Norte y Nordeste con el Brasil, del cual lo separan el río Cuareim y su afluente el arroyo de la Invernada. Al Sur limita con el departamento de Salto, y al Oeste, el río Uruguay, lo separa de la República Argentina.

Relieve y red fluvial: El suelo de Artigas se apoya sobre rocas basálticas, salvo en la porción Oeste, cercana al río Uruguay, donde se presentan areniscas que contienen cantos rodados, dando lugar a un terreno relativamente llano. En la zona más agreste del Catalán y Sepulturas, se presentan cerros, a veces formando grupos (cerros de Catalán). La cuchilla principal, derivada de la de Haedo, es la de Belén que se dirige hacia el río Uruguay, desprendiendo las cuchillas del Catalán, de Yacaré, de Santa Rosa y otras.

Al Norte margina al departamento el río Cuareim, que recibe poderosos arroyos como el Catalán, que corre por una zona pedregosa donde se encierran ágatas, amatistas y otros minerales de valor; el Cuaró, el Tres Cruces y el Yucutujá. Por el Sur, marcando el límite con Salto, se desliza el Arapey Chico (afluente del río Arapey). El arroyo Yacuy, al igual que el río Cuareim, desagua directamente en el río Uruguay.

Población, centros urbanos: El departamento de Artigas cuenta con 55.000 habitantes, de los cuales 25.000 viven en la capital, la ciudad de Artigas, y alrededor de 5.500 en Bella Unión, centro azucarero ubicado junto al río Uruguay, en el "rincón" que éste forma con el Cuareim. La ciudad de Artigas, ubicada frente a la ciudad brasileña de Quaraí, está unida a ésta por un gran puente que cruza el río Cuareim; es centro ganadero y comercial, y con Bella Unión, la ciudad más septentrional del país (627 km por carretera desde Montevideo, y 813 por ferrocarril).

Otros centros dignos de mención son Tomás Gomensoro (2.200 h.) y Baltasar Brum (la antigua Isla Cabellos), empalme ferroviario.

Uso del suelo y producciones: Artigas es estrictamente un departamento dedicado a la ganadería. El stock vacuno oscila en torno de las 520.000 cabezas y el ovino asciende a 1.700.000. Las tierras agrícolas ocupan una extensión moderada, sobre todo al Oeste, pero todavía son poco utilizadas, aunque las plantaciones de caña de azúcar han adquirido cierto auge en la zona de Bella Unión. También se realizan algunos cultivos cerca de Artigas y otros puntos. Se obtiene trigo, maíz y junto a las aglomeraciones urbanas, frutas cítricas. Se cultiva también el arroz. La extracción de ágatas, amatistas, etc., tiene alguna importancia (zona del Catalán).

Industrias y comunicaciones: La actividad industrial es muy reducida, salvo la actividad azucarera de Bella Unión. En la ciudad de Artigas está adquiriendo alguna importancia la talla de piedras semipreciosas (ágatas, amatistas). Las comunicaciones están aseguradas por carreteras, llegando a Bella Unión a través de Salto la ruta 3, conectándose a ella la 30 que va a Artigas, y luego a Tranqueras (Rivera), descendiendo por la espectacular "bajada" de Pena (Cuchilla Negra) donde entronca con la ruta 5, que va a Montevideo. El ferrocarril sirve a Bella Unión y a Artigas, empalmando en B. Brum, en dirección a Salto; ambas localidades están unidas a Montevideo por línea aérea.

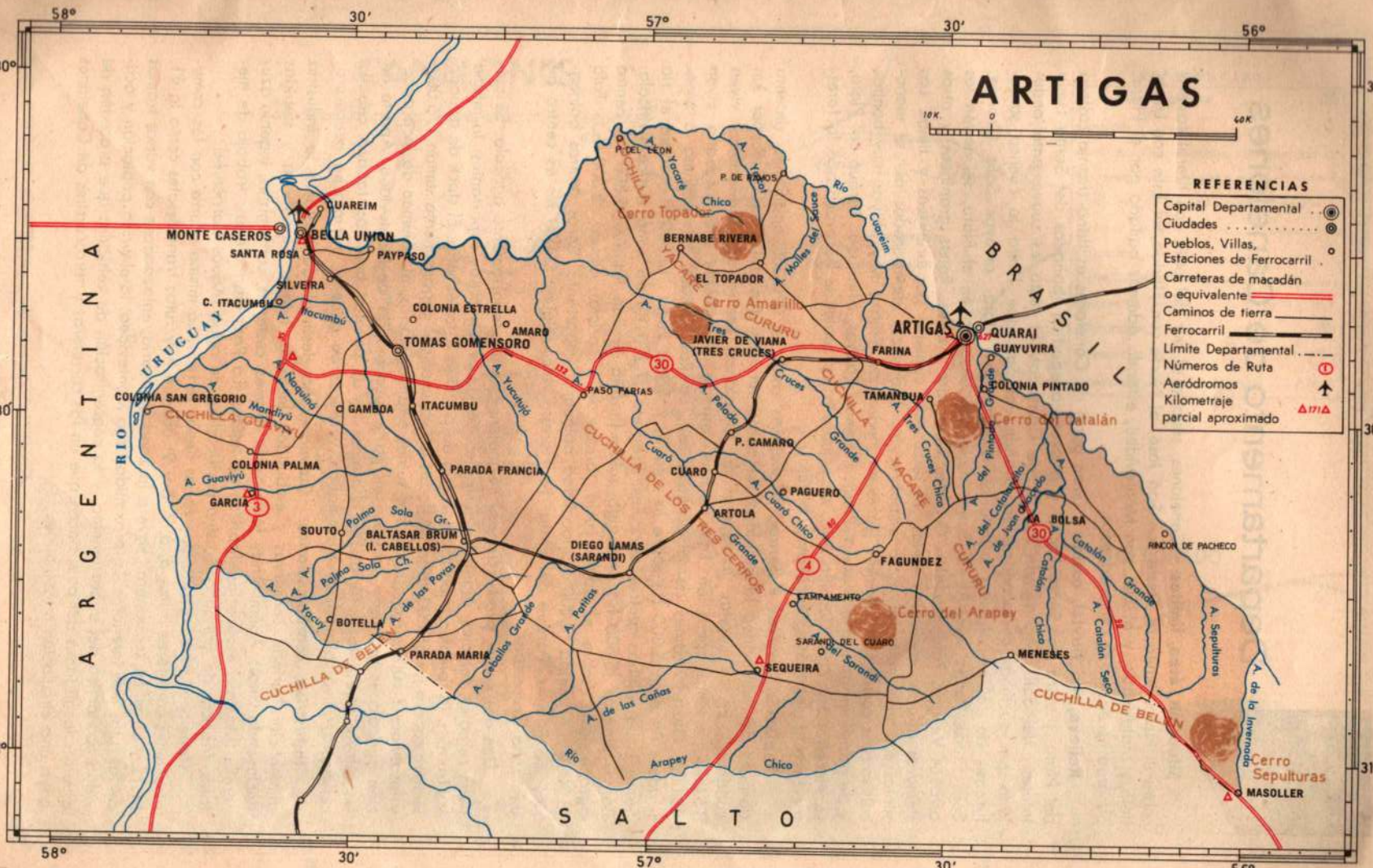
ARTIGAS
10K. 0 60K.
REFERENCIAS
Capital Departamental
Ciudades
Pueblos, Villas, Estaciones de Ferrocarril
Carreteras de macadán o equivalente
Caminos de tierra
Ferrocarril
Límite Departamental
Números de Ruta
Aeródromos
Kilometraje parcial aproximado
58°
30'
57°
56°
30°
31°
ARGENTINA
BRASIL
SALTO
RIO URUGUAY
CUAREIM
MONTE CASEROS
BELLA UNION
SANTA ROSA
PAYPASO
SILVEIRA
C. ITACUMBU
COLONIA ESTRELLA
AMARO
TOMAS GOMENSORO
COLONIA SAN GREGORIO
GAMBOA
ITACUMBU
PASO FARIAS
COLONIA PALMA
PARADA FRANCIA
GARCIA
SOUTO
BALTASAR BRUM (I. CABELLOS)
DIEGO LAMAS (SARANDI)
BOTELLA
PARADA MARIA
SEQUEIRA
CAMPAMENTO
SARANDI DEL CUARO
P. CAMARO
CUARO
PAGUERO
ARTOLA
FAGUNDEZ
TAMANDUA
FARINA
JAVIER DE VIANA (TRES CRUCES)
BERNABE RIVERA
EL TOPADOR
P. DEL LEON
P. DE RAMOS
Chico
Cerro Topador
Cerro Amarillo
Tres Cruces
ARTIGAS
QUARAI
GUAYUVIRA
COLONIA PINTADO
Cerro del Catalán
MENESES
RINCON DE PACHECO
LA BOLSA
Cerro del Arapey
Cerro Sepulturas
MASOLLER
CUCHILLA DE BELEN
CUCHILLA DE LOS TRES CERROS
CUCHILLA YACARE
CUCHILLA CURURU
Río Arapey Chico
Río Cuareim
A. Itacumbú
A. Yucutujó
A. Peladero
A. Cuaró Chico
A. Cuaró Grande
A. Yacaré
A. Tres Cruces Chico
A. del Pintado Grande
A. del Catolanzito
A. de Juan Dorado
A. Catolán Grande
A. Catolán Chico
A. Catolán Seco
A. Sepulturas
A. de la Invernada
A. de las Cañas
A. Cebollas Grande
A. Pathias
A. de las Pavas
A. Palma Sola Gr.
A. Palma Sola Ch.
A. Yacuy
A. Guaviyú
A. Manditiyú
A. Naquiné
A. Molles del Sauce
A. Yacaré Chico
A. Yacaré Grande
A. Yacaré
A. Yacuy
Río Sarandí

Departamento de Canelones

Situación, área, límites: Canelones, situado al Sur del país, con litoral costero sobre el Plata, limita al Oeste con San José, al Norte con Florida, al Este con Lavalleja y Maldonado, y al Sur, con Montevideo, estando además bañado por el Plata. Su área es de 4.500 km cuadrados.

Relieve, red fluvial, costas: Gran parte de Canelones es llana (franja costera del Plata, llanura del Santa Lucía) y a veces anegadiza (bañados del Santa Lucía Inferior, del Solís Grande, de Pando, de Carrasco). El resto es suavemente ondulado por cuchillas destacándose la Grande del Sur, que limita la cuenca santalucense de la de algunos tributarios directos del Plata: arroyos Solís Grande, Solís Chico, Pando, etc. Al río Santa Lucía que desagua en el Plata, se vierten los arroyos Vejigas, Tala, Canelón Grande, Colorado y otros. Rocas graníticas y otras similares afloran en varias zonas; el resto está cubierto por areniscas y limos. Los suelos son muy variados, pero empobrecidos y a veces deteriorados por el monocultivo. Las costas son arenosas (salvo en Piedras de Afilar); hay playas muy bonitas y de gran importancia balnearia (Pinar, Pinamar, Salinas, Atlántida, Parque del Plata, La Floresta, San Luis, Cuchilla Alta, etc.), junto a las cuales se ha practicado la forestación artificial (pinos, eucaliptos, acacias).

Población, centros urbanos: Canelones con casi 270.000 habitantes, detenta después de Montevideo la densidad de población más alta del país: 60 h. por km cuadrado. En la capital, la ciudad de Canelones, centro agrícola-lechero, viven 15.000 personas, pero en Las Piedras, especie de satélite montevideano viven 45.000. Otras ciudades de importancia son: La Paz (14.500 h.) próxima a Montevideo; Pando (13.300 h.) sobre la ruta 8, y Santa Lucía (13.000 h.), sobre el río Santa Lucía, ambas centros agrícolas. Progreso (7.200 h.) en zona frutícola-vitícola; Barros Blancos (8.500 h.) extendido sobre la ruta 8; San Ramón (5.800 h.) centro agropecuario, sobre el Santa Lucía (brazo del Aparicio); Sauce (3.500 h.), Tala (3.300) y Atlántida (3.200 h.) localidad balnearia importante. Otros centros balnearios son Salinas, Parque del Plata, La Floresta, etc. Migues (2.000 h.) es centro de una zona azucarera.

Uso del suelo, producciones: Canelones es un departamento agrícola. Se cultivan cereales, forrajes, plantas industriales. La vid ocupa áreas importantes; lo mismo los frutales. Es también importante la cría de porcinos y la lechería. El stock de ganado lechero supera las 68.000 cabezas (todos los vacunos del departamento suman 175.000, y los ovinos 85.000). Aunque muchos suelos están agotados, el volumen de la producción agrícola es grande y satisface en parte la demanda de Montevideo. Aparte de los cultivos cerealeros y forrajeros, citaremos los de patatas, boniatos, tabaco, cebada cervecera, olivo, girasol, arvejas, habas, verduras en general, remolacha azucarera.

Industrias, comunicaciones: Canelones ha desarrollado bastante la industria alimenticia (harinas, conservas y embutidos, lechería, fideos, frigoríficos) y bebidas (incluyendo vinos). Además hay fábricas de cajones, cesterías, curtiembres, ingenio azucarero (Montes), escoberías, fábricas de tejidos (La Paz) marmolerías, trabajo de metales, fábricas de monolíticos, usina purificadora de agua (Aguas Corrientes).

Canelones está cruzado por varias líneas férreas. Lo mismo ocurre con las comunicaciones carreteras (rutas 5, 6, 7, 8 y 9) aunque hay rutas transversales como la 11, la 12 y otras. La "costanera" sirve a la zona balnearia, enlazándose con varios tramos de las rutas más interiores. La proximidad con Montevideo, la elevada población y actividad económica del departamento, y la concentración de vehículos que proceden de diversas localidades del país, hacen que en las carreteras y ferrocarriles de Canelones haya una circulación muy intensa.

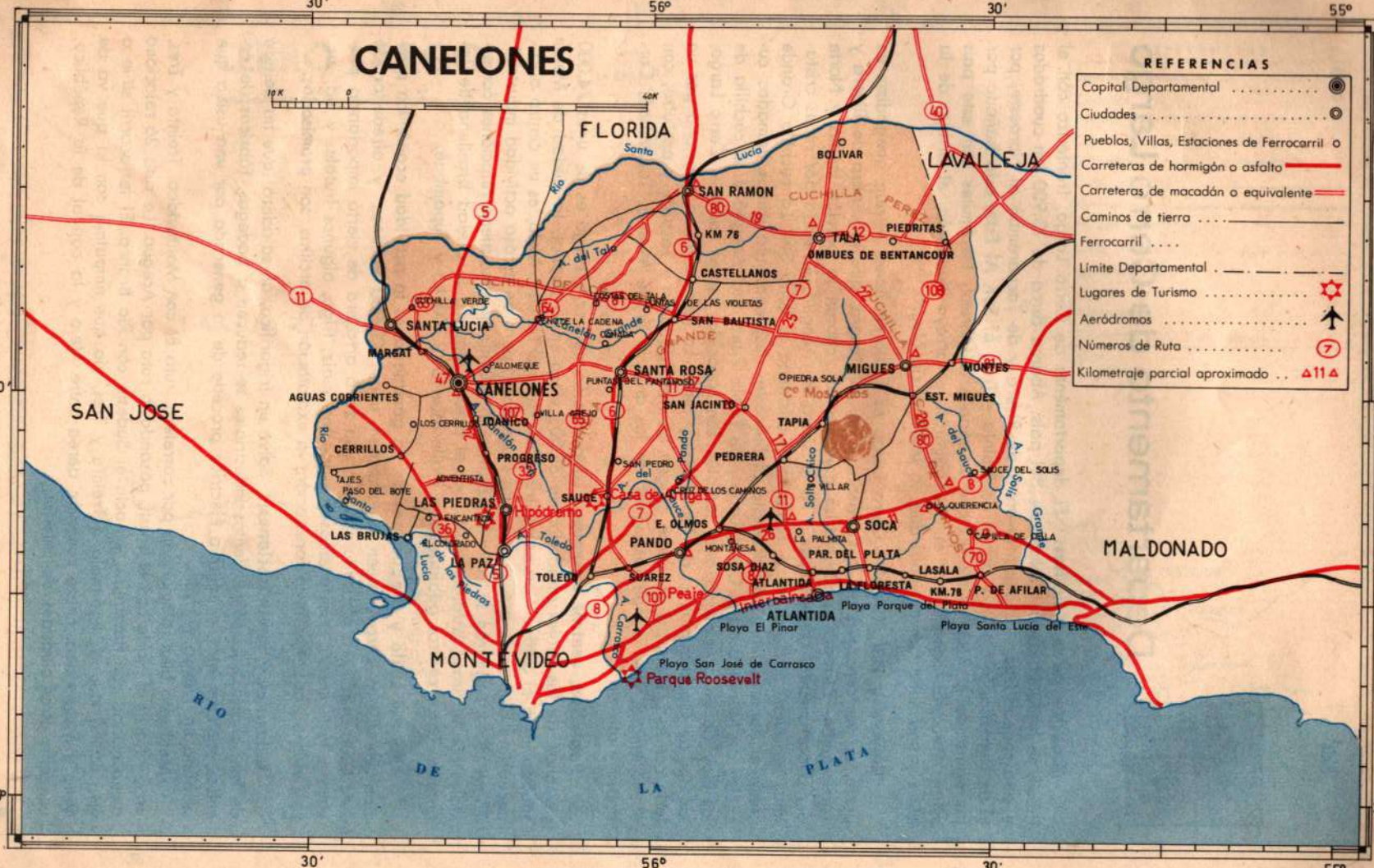
CANELONES
REFERENCIAS
Capital Departamental
Ciudades
Pueblos, Villas, Estaciones de Ferrocarril
Carreteras de hormigón o asfalto
Carreteras de macadán o equivalente
Caminos de tierra
Ferrocarril
Límite Departamental
Lugares de Turismo
Aeródromos
Números de Ruta
Kilometraje parcial aproximado
FLORIDA
LAVALLEJA
MALDONADO
SAN JOSE
MONTEVIDEO
RIO DE LA PLATA
SAN RAMON
BOLIVAR
KM 78
TALA
PIEDRITAS
OMBUES DE BENTANCOUR
CASTELLANOS
SAN BAUTISTA
SANTA LUCIA
MARGAT
CANELONES
SANTA ROSA
MIGUES
MONTES
EST. MIGUES
AGUAS CORRIENTES
SAN JACINTO
TAPIA
CERRILLOS
PROGRESO
PEDRERA
LAS PIEDRAS
SAUCE
E. OLMOS
SOCA
LAS BRUJAS
LA PAZ
PANDO
TOLEDO
SUAREZ
SOSA DIAZ
ATLANTIDA
PAR. DEL PLATA
LA FLORESTA
LASALA
KM.78
P. DE AFILAR
Playa El Pinar
Playa Parque del Plata
Playa Santa Lucia del Este
Playa San José de Carrasco
Parque Roosevelt
Hipódromo
Casa de Artigas
Peaje
30'
56°
55°
35°

Departamento de Cerro Largo

Situación, área y límites: El departamento de Cerro Largo, fronterizo con el Brasil, se halla ubicado al Nordeste del país. Abarca cerca de 13.900 km cuadrados y está rodeado por los departamentos de Rivera y de Tacuarembó al Noroeste; por el de Durazno, al Oeste, y por el de Treinta y Tres, al Sur. Al Este, está bañado por las aguas de la Laguna Merín, que lo separa del Brasil; los límites con este país están marcados además por el río Yaguarón, el arroyo Yaguarón, el arroyo de la Mina y una línea convencional que va hasta el río Negro.

Relieve y red fluvial: Cerro Largo es bastante llano, y aun anegadizo en parte, en las cercanías de la L. Merín, y del río Negro, que lo separa de Rivera y Tacuarembó. Terrenos sedimentarios gondwánicos, cubren la porción media y Norte del departamento, con excepción de la sierra de Aceguá, formada por rocas cristalinas (granitos, gneisses, etc.). También es cristalina la zona Sur. La cuchilla Grande cruza el departamento del Nordeste al Suroeste, desprendiendo ramas llamadas cuchillas de Mangrullo, del Cerro Largo, de Pablo Páez, etc. Aceguá y la cuchilla de los Ríos, tienen aspecto serrano; también son conocidos cerros como el Cerro Largo, los dos de Guazunambí, el de Tupambaé y otros. La red fluvial se relaciona por un lado con la L. Merín, a donde se dirigen los ríos Yaguarón y Tacuarí, y por otro, con el río Negro, que recoge las aguas de los arroyos Frailé Muerto, Tupambaé, Cordobés y otros.

Población, centros urbanos: La población de Cerro Largo es de unas 74.000 personas, de las cuales alrededor de 35.000 viven en la capital, la ciudad de Melo, situada junto al arroyo Conventos, tributario del río Tacuarí. Melo, es un centro agropecuario y comercial, que sirve a una vasta zona, pero de escasa actividad industrial. Sobre el río Yaguarón se halla Río Branco (5.000 h.) que mantiene relaciones comerciales con el Brasil, estando unida por el puente Mauá a la ciudad brasileña de Jaguarão. Otros centros poblados son Fraile Muerto (2.700 h.) y Tupambaé.

Uso del suelo y producciones: La ganadería es la actividad económica principal de Cerro Largo, quien cuenta con unos 700.000 vacunos, y alrededor de 1.550.000 ovinos. La agricultura, salvo una zona arrocera de cierta importancia próxima a la L. Merín, aporta escasos productos: maíz, trigo, algunos frutales y vid, etc. La pesca en la L. Merín, la forestación, la explotación de arcillas, son promisorias.

Industrias y comunicaciones: Salvo un frigorífico, un saladero (que ha dejado de funcionar) los establecimientos industriales se reducen a bodegas, fábricas de escobas, molinos, etc. La energía eléctrica procede de la generada por una usina que se halla en Treinta y Tres.

Melo está bien relacionada por carretera (ruta 8) con Montevideo, Treinta y Tres, etc., y hacia el Norte con el Brasil, pasando la ruta por Aceguá. La ruta 26 relaciona dicha ciudad con Paysandú, y hacia el Sudeste con Río Branco. El ferrocarril sirve a esta última ciudad, ligándola a Treinta y Tres, vía que empalma con la que va de Melo a Montevideo. Existe conexión aérea entre Melo y la capital de la República, así como otras ciudades del interior.

CERRO LARGO
0 10 20 30 40 50 K
REFERENCIAS
Capital Departamental
Ciudades
Pueblos, Villas, Estaciones de Ferrocarril
Carreteras de hormigón o asfalto
Carreteras de macadán o equivalente
Caminos de tierra
Ferrocarril
Parques Nacionales
Límite Internacional
Números de Ruta
Lugares de Turismo
Aeródromos
Kilometraje parcial aproximado
30' 55° 30' 54° 30'
32°
30°
33°
TACUAREMBO
DURAZNO
TREINTA Y TRES
BRASIL
LA LATA
ACEGUA
Acegua
SOTO GORO
SARANDI DE ACEGUA
MANGRULLO
CRUZ DE PIEDRA
BUENA VISTA
NANDO
CENTURION
VILLA VIGNOLI
COCHILLA PERALTA
RAMON TRIGO
Antigua Posta
BARADO DE MEDINA
MELO
AGUIRRE
CAÑAS
RODRIGUEZ
TRES ISLAS
AMARILLO
QUEBRACHO
FRAILE MUERTO
PIEDRA ALTA
FREIRO
AREVALO
ARBOLITO
CAMPAMENTO
RIO BRANCO
LA CUCHILLA
YAGUARAO
SAN SERVANDO
PTE. DR. G VARGAS
Yaguaron
AMARO
PLACIDO ROSAS
PASO DEL DRAGON
LAGO MERIN
Lag. Merin
CUCHILLA DEL CARMEN
PUNTAS DEL TACUARI
MADEROS
TUPAMBAE
OLIMAR
SIERRA DE ACEGUA
CUCHILLA ALTA
CUCHILLA GRANDE
CUCHILLA MANGRULLO
CERRO LARGO
SIERRA DE LOS RIOS
SIERRA DE LOS CAÑAS
CUCHILLA PABLO PEREZ
A. Lechiguana
A. de la Mina Yaguaron
A. Pollieros
A. Tres Cruces
A. Sarandi
A. Negro
A. Sauce
A. Corrientes
A. Tupambaé
A. Torreritas
A. Tres Hermanos
A. del Cordobés
A. del Chuy
A. Tacuari
A. Campamento
A. del Parao
A. Malo
A. Cañada Grande
A. Yerbalito
A. Sarandi
A. de los Cañas
Río Yaguarón
Río Tacuari
Cañada del Lagado
Cº Guatunambi
Cº Tupambaé
Cº Largo
Cº Pablo Perez

Departamento de Colonia

Situación, área, límites: Colonia está ubicada al Sudoeste del país, con amplio litoral sobre el Río de la Plata. Posee un pequeño tramo costero sobre el río Uruguay. Por el Norte tiene a Soriano, y al Este a San José (con un ligero contacto al Nordeste con Flores). Las costas platenses se desarrollan al Sur y al Oeste. El área es de 6.115 km cuadrados.

Costas platenses: Comienzan en Punta Gorda y terminan en la boca del arroyo Cufré. Punta Gorda, igual que las barrancas de San Pedro, de San Juan y de las cercanías de Colonia, es acantilada, de gran belleza panorámica. Puntas prominentes de la costa son la de Martín Chico, frente a la isla Martín García (bajo soberanía argentina), San Pedro (o Farallón) en la península pedregosa donde se asienta Colonia y Artilleros, en el litoral Sur. Las Playas arenosas son numerosas y algunas se utilizan como balnearios (Seré, de Carmelo; Real de San Carlos, Ferrando, cerca de Colonia; Santa Ana, Fomento). Las ensenadas de Colonia y de Puerto Sauce (Juan Lacaze) protegidas por espigones, albergan puertos; Carmelo tiene su puerto sobre el arroyo de las Vacas, canalizado unos 12 kilómetros.

Relieve, red fluvial: Las cuchillas Colonia y San Salvador, son ramas de la cuchilla Grande. Parte del suelo del departamento se apoya sobre rocas cristalinas que al aflorar forman algunos "mares de piedra" (sierra de Mal Abrigo, Cufré). El resto está cubierto por formaciones sedimentarias areniscas, limos, sedimentos arcillosos, y depósitos calcáreos fosilíferos (estos últimos pueden verse en Camacho junto al arroyo Víboras), Punta Gorda, barrancas de San Pedro y de San Juan.

Los arroyos son tributarios del Plata. Al Sur corren el Cufré, el Rosario, con su afluente el Colla, y el Artillero, al Sudoeste el San Juan con su afluente el Miguelete y al Oeste, los arroyos de las Víboras y de las Vacas.

Población, centros urbanos; lugares turísticos: Colonia tiene 110.000 habitantes, de los cuales 14.000 viven en la capital, la ciudad de Colonia, antigua Colonia del Sacramento fundada en 1680. Tiene un activo puerto, es ciudad industrial, comercial y turística. Carmelo, sobre el arroyo de las Vacas, y cerca del Plata, con unos 13.000 habitantes es centro agropecuario y turístico, poseyendo algunas industrias. Otros centros urbanos son Juan Lacaze (11.800 h.) ciudad industrial; N. Helvecia (8.400 h.) centro agrícola; N. Palmira (6.500 h.), puerto sobre el río Uruguay; Rosario (8.000 h.), centro comercial y agrícola; Tarariras (3.000 h.), Ombúes de Lavalle (2.200 h.).

Aparte de Colonia y Carmelo, lugares turísticos son las playas Fomento, Santa Ana y otras; la localidad de Real de San Carlos; Punta Gorda; Calera de las Huérfanas.

Uso del suelo, producciones: Es un departamento agrícola-lechero. Se cultiva trigo, girasol, lino, maíz cebada, vid, frutales, olivo y diversas plantas forrajeras. Las praderas artificiales ocupan áreas importantes. Hay unas 460.000 cabezas de ganado ovino, 270.000 vacunos y bastantes porcinos; el stock lechero supera las 110.000 cabezas, siendo el primer departamento del país en producción de leche para fines industriales (quesos, manteca, etc.).

Industrias, comunicaciones: Se producen fibras sintéticas y tejidos (Colonia, Juan Lacaze), papel (Juan Lacaze), hay molinos harineros, astillero y varadero (Carmelo), bodegas, extracción de piedra, arena y talco, fabricación de artículos de aluminio, se industrializa la leche, se hacen conservas, etc. La ruta 1 es la más vital; lo son también la 21 y la 2; el ferrocarril presta algunos servicios; la actividad portuaria es importante.

COLONIA
REFERENCIAS
Capital Departamental
Ciudades
Pueblos, Villas, Estaciones de Ferrocarril
Carreteras de hormigón o asfalto
Carreteras de macadán o equivalente
Caminos de tierra
Ferrocarril
Puerto Principal
Números de Ruta
Lugares de Turismo
Paradores
Aeródromos
Kilometraje parcial aproximado
ARGENTINA
RIO URUGUAY
RIO DE LA PLATA
SORIANO
SAN JOSE
NUEVA PALMIRA
CARMELO
COLONIA ARRUE
MARTIN CHICO
BELL
CONCHILLAS
Anchorena
Martin García
Pta Martin Chica
Juncal
Calera de las Huérfanas
OMBUES DE LAVALLE
SANTA EMILIA
FLORENCIO SANCHEZ
MIGUELETE
CERRO DE LAS ARMAS
COLLA
ZUNIN
PUNTAS DE ROSARIO
Mal Abrigo
MAL ABRIGO
TERMINAL
CAMBON
SAN LUIS
BARKER
COLONIA SUIZA
NUEVA HELVECIA
ROSARIO
CUFRE
RICCA
LA PAZ
COLONIA VALDENSE
ESTANZUELA
GREEN
ARTILLEROS
RIACHUELO
JUAN L. LACAZE
(PUERTO SAUCE)
Playa Fomento
COLONIA DEL
SACRAMENTO
PALO SOLO
LAS FLORES
VIBORAS
S. CAMPANA
COLONIA SARANDI
LAGUNITA
SAN PEDRO
PIEDRA DE LOS INDIOS
REAL DE SAN CARLOS
30°
34°
57°
58°

Departamento de Durazno

Situación, área, límites: El departamento de Durazno se halla en la porción central del país, limitando por el Norte con el de Tacuarembó (del cual lo separan el río Negro y el gran lago artificial de Rincón del Bonete); al Este, tiene al departamento de Cerro Largo; al Sur, los departamentos de Florida y Flores. Al Noroeste limita con Río Negro, y en el ángulo Sudeste tiene contacto con Treinta y Tres. Comprendido prácticamente entre los ríos Negro y Yí, y el arroyo Cordobés, configura una "mesopotamia", pero su capital se halla fuera de este marco natural, en un pequeño territorio ubicado en el rincón que forman el río Yí y el arroyo Maciel. Su área es de 12.250 km cuadrados.

Relieve, red fluvial: La cuchilla Grande de Durazno, rama importante de la cuchilla Grande se interpone entre los ríos Negro y Yí, y ondula el suelo del departamento, formando la divisoria de aguas entre las cuencas de los citados ríos. Ofrece algunas ramas en forma de cuchillas secundarias como las cuchillas del Carmen (al Sur), del Rincón (al Nordeste), etc. De la cuchilla de Durazno bajan arroyos que por un lado se dirigen al río Negro (arroyo Molles) o al lago artificial antes citado: Carpintería, Chileno (con el Blanquillos), de las Cañas, Cordobés; y por otro al río Yí: arroyos Malbajar, Antonio Herrera, Tomás Cuadra, Villasboas, Caballero, etc. Los suelos del departamento se desarrollan sobre diversas formaciones geológicas: basaltos (al Norte), areniscas y sedimentos arcillosos, y terrenos cristalinos (al Sur). Cerca del pueblo Carlos Reyles, las areniscas ferruginosas de Asencio están modeladas en forma semejante a la Gruta del Palacio, de Flores.

Población, centros urbanos: Durazno contiene sólo 55.000 personas, de las cuales, 23.000 viven en la capital, la ciudad de Durazno, 6.000 en Sarandí del Yí, ubicada sobre el río Yí igual que la capital; otros 2.500 viven en El Carmen. La población rural es muy escasa (en algunos sectores sólo 1 habitante por km cuadrado).

Uso del suelo, producciones: La mayor parte del departamento está destinada a la cría de ganado: vacunos que suman unos 530.000, y sobre todo ovinos que totalizan unas 2.500.000 cabezas, siendo importante la producción de lanas. La tierra está poco subdividida salvo en las cercanías de los centros urbanos. Se cultiva algo de maíz, trigo y girasol.

Industrias, comunicaciones: En general el desarrollo industrial es escaso, aunque hay molinos, bodegas, fábrica de artículos de hormigón, etc. Las comunicaciones aseguran las relaciones directas de Durazno con Montevideo (ferrocarril y carretera, ruta 3), con Trinidad, con Tacuarembó-Rivera, etc. Sarandí del Yí está mejor vinculada con localidades extradepartamentales que con la capital: a ella llega la ruta 6 y un ramal de la 7, y el ferrocarril que sigue hasta el río Negro (kilómetro 329), procedente de Florida.

DURAZNO
REFERENCIAS
Capital Departamental
Ciudades
Pueblos, Villas, Estaciones de Ferrocarril
Carreteras de hormigón o asfalto
Carreteras de macadán o equivalente
Caminos de tierra
Ferrocarril
Parques Nacionales
Números de Ruta
Lugares de Turismo
Aeródromos
Kilometraje parcial aproximado
TACUAREMBO
RIO NEGRO
CERRO LARGO
FLORES
FLORIDA
PASO DE LOS TOROS
DURAZNO
SARANDI DEL YI
CARMEN
CERRO CHATO
LA PALOMA
SAN JORGE
BLANQUILLO
CERREZUELO
CAPILLA DE FARRUCO
LAS CAÑAS
CHILENO
PUNTA DE HERRERA
ROSELL Y RIUS
ELIAS REGULES
CARLOS REYLES
VILLASBOAS
PARISH
HERRERA
OMBUES DE ORIBE
SANTA BERNARDINA
CUCHILLA RAMIREZ
CUCHILLA DEL RINCON
CUCHILLA QUINTERO
CUCHILLA GRANDE
CUCHILLA DEL CARMEN
Bocas del Yi
Río Negro
Río Yi
Lago Artificial
Cº Carpintería
Cº Malhajar
Cº San Jorge
Cº de las Minas
Cº Campana

Departamento de Flores

Situación, área, límites: Ubicado al Sudoeste del país, Flores linda con los departamentos de Río Negro, situado al Norte; Durazno, que se halla al Nordeste; Florida, al Este; San José, al Sur; Soriano, al Oeste, teniendo al Sudoeste un ligero contacto con Colonia. El área es relativamente pequeña, de unos 5.130 km cuadrados. Prácticamente está enclavado entre el arroyo Grande, que lo margina al Oeste, el río Negro que lo baña al Norte y el arroyo Maciel y el río Yí, que lo limitan por el Este y el Nordeste.

Relieve, red fluvial: Flores tiene el suelo ondulado por la cuchilla Grande, que en él desprende ramas tales como la de Marincho, la de Porongos y otras. Al Sudoeste se destacan en el paisaje los cerros de Ojosmín. Hacia el río Negro, las formaciones cristalinas se recubren de la arenisca ferruginosa, de Asencio, de color rojizo, en las que ha tenido origen la conocida y curiosa Gruta del Palacio.

Parte de la red fluvial se relaciona con el río Negro, a donde corren el arroyo Grande y el río Yí, recogiendo este último las aguas de los arroyos Porongos, Maciel, etc. En dirección Sur sale el río San José (tributario del Santa Lucía) que en el límite con San José recibe al arroyo San Gregorio.

Población, centros urbanos: Flores está poco poblado, y tiene sólo 24.000 habitantes, viviendo dentro de la capital del departamento, la ciudad de Trinidad, unas 16.500 personas; otras 600 habitan en el pueblo de Ismael Cortinas (Arroyo Grande) ubicado sobre la línea férrea Mercedes-Montevideo, al Sudoeste del departamento. La ciudad de Trinidad, aun siendo cabeza de un departamento ganadero tiene algunas tierras dedicadas a la agricultura en sus alrededores.

Uso del suelo, producciones: Hay en el departamento de Flores unos 210.000 vacunos y alrededor de un millón de ovinos. Los suelos son muy variados, pero los hay apreciables, dotados de buenas pasturas, sin faltar los muy pedregosos, con afloramientos graníticos. Hay zonas donde se cultivan los cereales, incluyendo el maíz y además se plantan girasol, lino, etc. El Sudoeste se dedica en parte a la lechería elaborándose quesos. El departamento se destaca principalmente por su producción lanera.

Industrias, comunicaciones: Entre las actividades industriales pueden citarse el lavado de la lana, la fabricación de quesos, el curtido de cueros, fabricación de ladrillos y baldosas, etc., siendo los establecimientos generalmente pequeños y ubicados muchos de ellos en la capital, Trinidad. Esta se comunica con la ruta 1 por medio de la ruta 3, que sigue al Norte a Paysandú, Salto, etc. Un ferrocarril une Arroyo Grande con Montevideo; otro va de Trinidad a Durazno, en la misma dirección que la ruta 14.

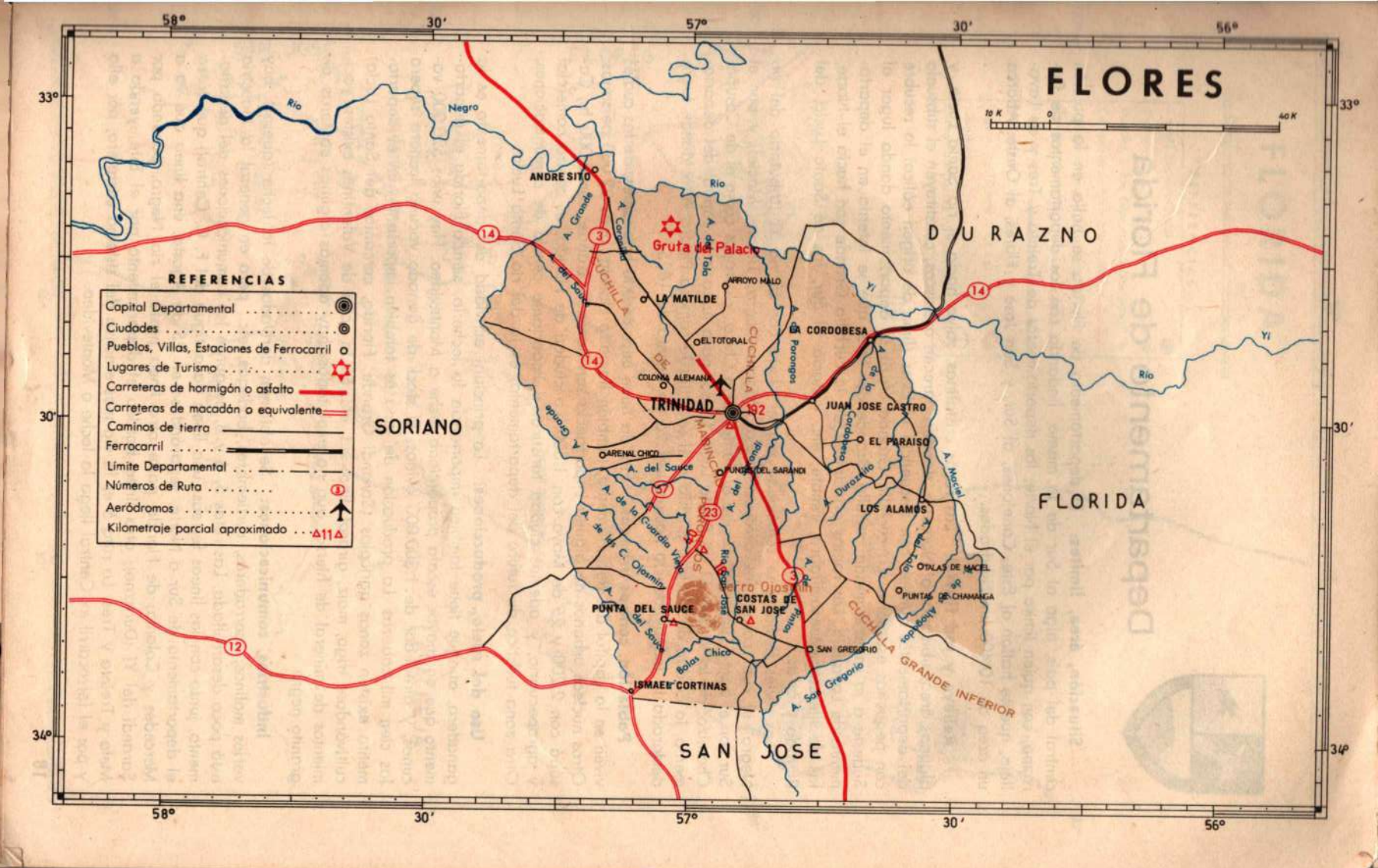
FLORES
DURAZNO
FLORIDA
SORIANO
SAN JOSE
Río Negro
Río Yi
Río
ANDRESITO
Gruta del Palacio
ARROYO MALO
LA MATILDE
EL TOTORAL
LA CORDOBESA
COLONIA ALEMANA
TRINIDAD
JUAN JOSE CASTRO
EL PARAISO
ARENAL CHICO
PUNTAS DEL SARANDI
LOS ALAMOS
TALAS DE MACEL
PUNTAS DE CHAMANGA
PUNTA DEL SAUCE
COSTAS DE SAN JOSE
SAN GREGORIO
ISMAEL CORTINAS
Cerro Ojosmin
CUCHILLA GRANDE INFERIOR
A. Grande
A. del Sauce
A. Cordobés
A. del Totoral
A. Porongos
A. Durazno
A. Maciel
A. Sarandi
A. de la Cuerda Vieja
A. de la C. Ojosmin
A. Bolas Chico
A. San Gregorio
A. de los Manantiales
Río Santa Rosa
14
3
12
57
23
192
REFERENCIAS
Capital Departamental
Ciudades
Pueblos, Villas, Estaciones de Ferrocarril
Lugares de Turismo
Carreteras de hormigón o asfalto
Carreteras de macadán o equivalente
Caminos de tierra
Ferrocarril
Límite Departamental
Números de Ruta
Aeródromos
Kilometraje parcial aproximado
10 K
0
40 K
58°
30'
57°
30'
56°
33°
34°

Departamento de Florida

Situación, área, límites: El departamento de Florida se halla en la porción central del país, algo al Sur de la misma, lindando con los departamentos de Durazno, con quien limita por el Norte; los departamentos de Treinta y Tres y de Lavalleja, que se hallan al Este; Canelones, al Sur, y San José y Flores, al Oeste. Abarca un área de 10.400 km cuadrados.

Relieve y red fluvial: Las rocas cristalinas, salvo hacia el río Santa Lucía, y algunas áreas ubicadas al Noroeste, donde aparecen areniscas, constituyen el subsuelo del departamento, aunque con frecuencia el loess (limo de origen eólico) lo recubre con pequeños espesores. La cuchilla Grande cruza el departamento dando lugar al Sudeste a la rama llamada cuchilla Grande del Este, que se interna en el departamento de Lavalleja. Las ramas principales de la cuchilla Grande son hacia el Norte, las de Illescas, Mansavillagra, Timote, etc. y hacia el Sur, las de Santa Lucía, del Pintado y otras.

Las redes fluviales se relacionan por el Norte con el río Yí (tributario del río Negro) al cual corren los arroyos Illescas, Mansavillagra, Timote, Maciel; y por el Sur con el Santa Lucía, que recibe al Santa Lucía Chico, y arroyos como el de Casupá, Chamizo, de la Virgen. El río Santa Lucía Chico, pasa junto a la capital del departamento, la ciudad de Florida, y junto a él se halla la famosa Piedra Alta, donde fuera declarada la independencia nacional el 25 de agosto de 1825.

Población, centros urbanos: Florida tiene unos 66.000 habitantes, de los cuales viven en la capital del departamento, también llamada Florida, unas 22.000 personas. Otros núcleos urbanos de alguna importancia son Sarandí Grande, con 6.000 h., Casupá con 2.200 y 25 de Mayo con 1.800. La ciudad de Florida, es centro comercial y agropecuario, y además ciudad turística, e importante centro de comunicaciones. Otra zona turística de futuro del departamento, es la del río Santa Lucía.

Uso del suelo, producciones: La principal actividad del departamento es la ganadera, aunque tiene también importancia la lechería, siendo Florida el departamento que en mayor escala proporciona leche a Montevideo. Hay unos 520.000 vacunos, y alrededor de 1.300.000 ovinos. El stock de ganado vacuno lechero supera las cien mil cabezas. La producción de lana es también importante. En el departamento existen zonas agrícolas (Sarandí Grande, Florida, cercanías del Santa Lucía) cultivándose trigo, maíz, girasol, lino, vid, etc. En la zona de Valentines existen yacimientos de mineral de hierro, aún no explotados; hay además algunas canteras de granito negro.

Industrias, comunicaciones: Se obtienen derivados de la leche (quesos), hay varios molinos, aserraderos, curtiembres, bodegas, etc., pero en general la industria está poco desarrollada. Las rutas 5, 6 y 8, aseguran las comunicaciones del departamento, junto con las líneas férreas: una línea (la antigua del F. C. Central) que cruza el departamento de Sur a Norte, separándose en 25 de Agosto, una línea que va a Mercedes y Colonia; de Florida parte otra línea hasta el río Negro, pasando por Sarandí del Yí (Durazno); otra línea bordea el departamento por el Este, yendo a Melo y Treinta y Tres. La ruta 5 es la vía más efectiva del sistema carretero; por ella y por el ferrocarril ex Central llega la leche a Montevideo.

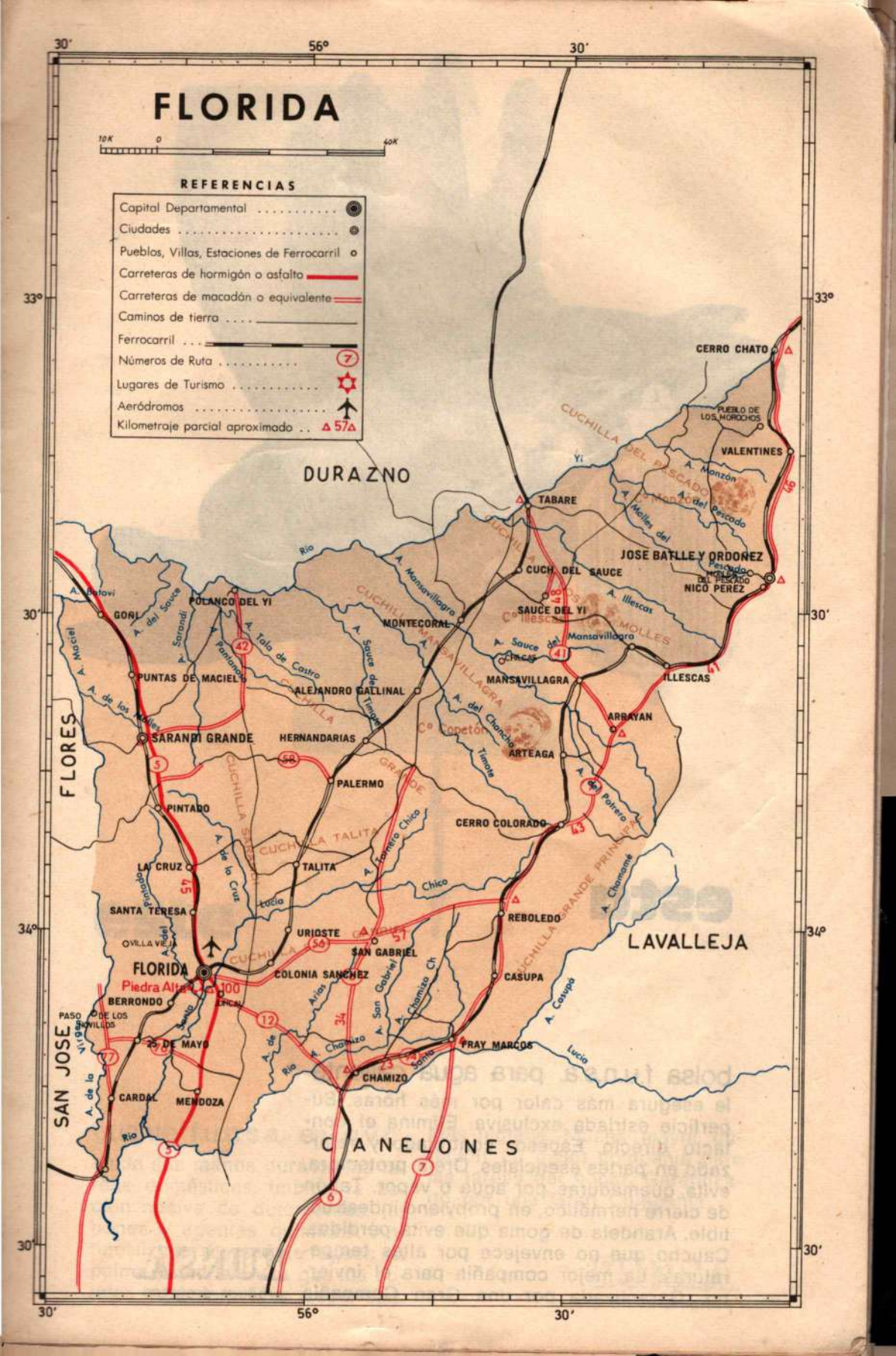
FLORIDA
10K 0 40K
REFERENCIAS
Capital Departamental
Ciudades
Pueblos, Villas, Estaciones de Ferrocarril
Carreteras de hormigón o asfalto
Carreteras de macadán o equivalente
Caminos de tierra
Ferrocarril
Números de Ruta
Lugares de Turismo
Aeródromos
Kilometraje parcial aproximado
30' 56° 30'
33°
34°
DURAZNO
FLORES
SAN JOSE
CANELONES
LAVALLEJA
CERRO CHATO
PUEBLO DE LOS MOROCHOS
VALENTINES
TABARE
JOSE BATLLE Y ORDOÑEZ
CUCH. DEL SAUCE
NICO PEREZ
SAUCE DEL YI
MONTECORAL
POLANCO DEL YI
GORI
PUNTAS DE MACIEL
SARANDI GRANDE
ALEJANDRO GALLINAL
HERNANDARIAS
PALERMO
PINTADO
LA CRUZ
SANTA TERESA
FLORIDA
Piedra Alta
BERRONDO
PASO DE LOS NOVILLOS
25 DE MAYO
CARDAL
MENDOZA
URIOSTE
SAN GABRIEL
COLONIA SANCHEZ
TALITA
CERRO COLORADO
MANSAVILLAGRA
ILLESCAS
ARBAYAN
ARTEAGA
REBOLEDO
CASUPA
FRAY MARCOS
CHAMIZO
CUCHILLA GRANDE
CUCHILLA DEL PESCADO
CUCHILLA MANSAVILLAGRA
CUCHILLA TALITA
CUCHILLA GRANDE PRINCIPAL
Rio Yi
A. Monzón
A. del Pescado
A. Illescas
A. Mansavillagra
A. Sauce del Chacras
A. Maciel
A. de los Molles
A. Talas de Castro
A. Sauce de Tranqueras
A. del Chanchito
A. Tiznao
A. Pantanoso
A. Sarandi
A. del Sauce
A. Frontera Chico
A. de la Cruz
A. Lucía Chico
A. Arias
A. San Gabriel
A. Chamizo Ch.
A. Chamizo
A. Casupa
A. Chanamé
A. Lucía
Rio Santa
Rio Virgilio
Rio Lucía
Rio Santa
Rio Yi

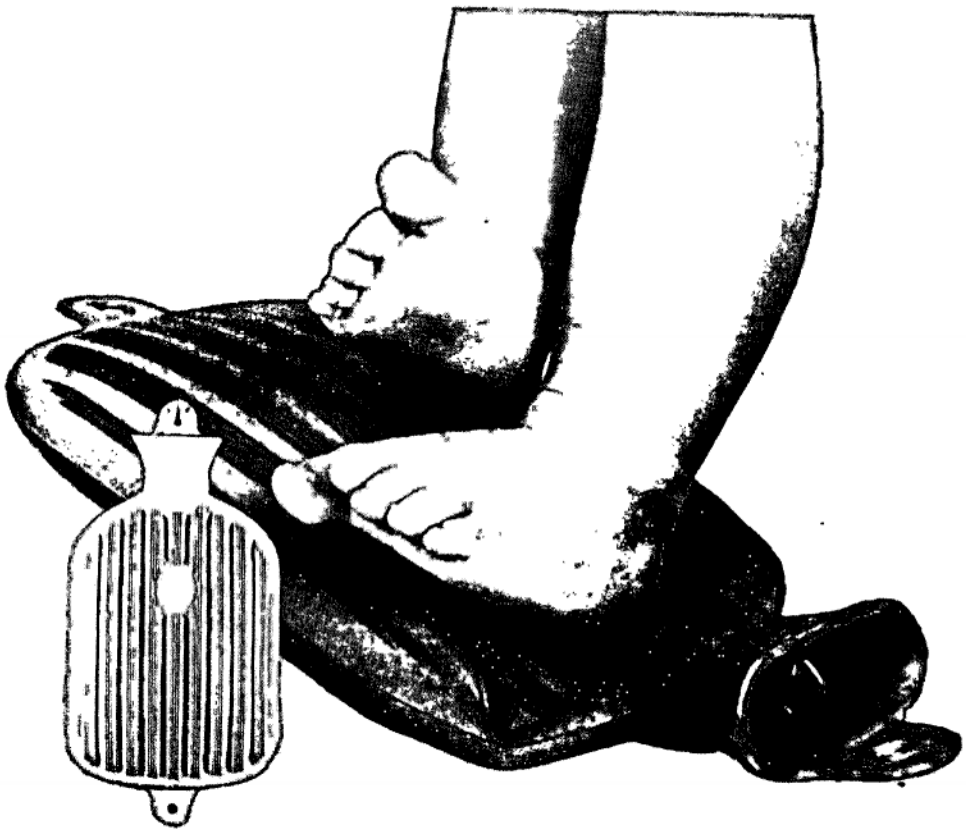

esta

bolsa f.u.n.s.a. para agua caliente

le asegura más calor por más horas. Superficie estriada exclusiva. Elimina el contacto directo. Espesor controlado y reforzado en partes esenciales. Oreja protectora, evita quemaduras por agua o vapor. Tapón de cierre hermético, en propyleno indestructible. Arandela de goma que evita pérdidas. Caucho que no envejece por altas temperaturas. La mejor compañía para el invierno. Garantizada por una Gran Compañía

F.U.N.S.A.
produce progreso

este

guante f.u.n.s.a. en p.v.c.

cuida sus manos durante las tareas domésticas. Impide la acción nociva de detergentes, jabones y agentes químicos. Antideslizante. Superficie rugosa en palma y dedos. Evita que los objetos resbalen. Más seguridad. Más higiene. Mucha mayor duración. La mejor compañía para las tareas del hogar. Garantizado por una Gran Compañía

F.U.N.S.A.
produce progreso

Departamento de Lavalleja

Situación, área, límites: Lavalleja está ubicado al Sudeste del país, limitando al Norte con Treinta y Tres, al Este con Rocha, al Sudeste y Sur con Maldonado, y al Oeste con Canelones y Florida. Ocupa un área de 10.150 km cuadrados.

Relieve, red fluvial: Es un departamento ondulado, y en parte con aspectos serranos bien característicos, que pueden ser apreciados incluso en torno de la capital, la ciudad de Minas. Aparte de las rocas corrientes que constituyen el Basamento Cristalino (gneisses, granitos) ocurren otras como pórfidos (de origen volcánico), mármoles (explotados en parte, igual que los dolomitas), cuarcitas (rocas muy resistentes, que forman crestones en el paisaje). El sistema de cuchillas está relacionado con la cuchilla Grande del Este, cuyas ramas principales son las cuchillas Palomeque, Polanco, Cerro Partido y otras. Las serranías principales son las sierras de Minas (al Sur) y de Aiguá (al Sudeste), y las asperezas de Polanco (verdadero "mar de piedra" granítico) y de Sepulturas, que hacen agreste el paisaje. Algunos cerros son conocidos por ser lugares turísticos y de peregrinaciones: cerro Verdún (320 m sobre el nivel del mar), en la sierra de Minas; el cerro Arequita, con su curiosa "gruta", formación subterránea; los cerros del Penitente, con sus extrañas formas rocosas; los cerros Campanero Grande y Chico; el cerro del Puma, con su fuente natural de agua. A estas zonas quebradas hay que agregar la de Villa Serrana, lugar de turismo interior, cerca de Minas.

La red fluvial del departamento se orienta por un lado, al río Cebollatí, tributario de la Laguna Merín, al cual corren los arroyos Aiguá, Barriga Negra, Corrales, etc. Por otro se dirige al río Santa Lucía, que recoge las aguas de los arroyos San Francisco, Soldado, Casupá, etc. Muchos corren por terreno pedregoso, muy quebrado, formando a veces saltos, como el Penitente, de la cuenca del Santa Lucía.

Población, centros urbanos: De los 67.000 habitantes que tiene el departamento, cerca de 33.000 viven en la capital, Minas, enclavada en una zona rodeada de cerros y sierras, y centro turístico interior importante, con grandes posibilidades futuras. Cerca y dentro de la ciudad existen establecimientos industriales de importancia (fábrica de cemento portland, de bebidas, molinos de arroz, cerámicas, caleras, etc.). Otras aglomeraciones urbanas son J. P. Varela, (3.000 h.), José Batlle y Ordóñez (2.800 h.) y Solís de Mataojo (E. Fabini).

Uso del suelo, producciones: Unos 500.000 vacunos y 1.400.000 ovinos constituyen sus stocks ganaderos fundamentales y se crían bastantes porcinos. Se cultiva trigo, maíz, cebada cervecera, remolacha, patata, arroz, vid y frutales. Las zonas agrícolas (salvo arroz) están concentradas al Sur. La producción mineral es relativamente importante comprendiendo extracción de calizas, mármoles, dolomita, piedras lajas, arcilla, etc.

Industrias, comunicaciones: A la actividad de las canteras, la producción de cemento, bebidas, cerámicas, etc., ya citadas, hay que agregar la producción confitera, la de cartón, la actividad del molino y la fideería, etc. El Sur del departamento está bien servido por la ruta 8 y sus derivaciones; al Norte se halla la vía férrea que une J. Batlle y Ordóñez con Treinta y Tres, y la propia ciudad de Minas está unida por vía férrea a Montevideo. Tratándose de un departamento en parte serrano, el trazado de rutas es costoso, pero se compensa con las bellezas panorámicas que desde tales rutas es posible apreciar.

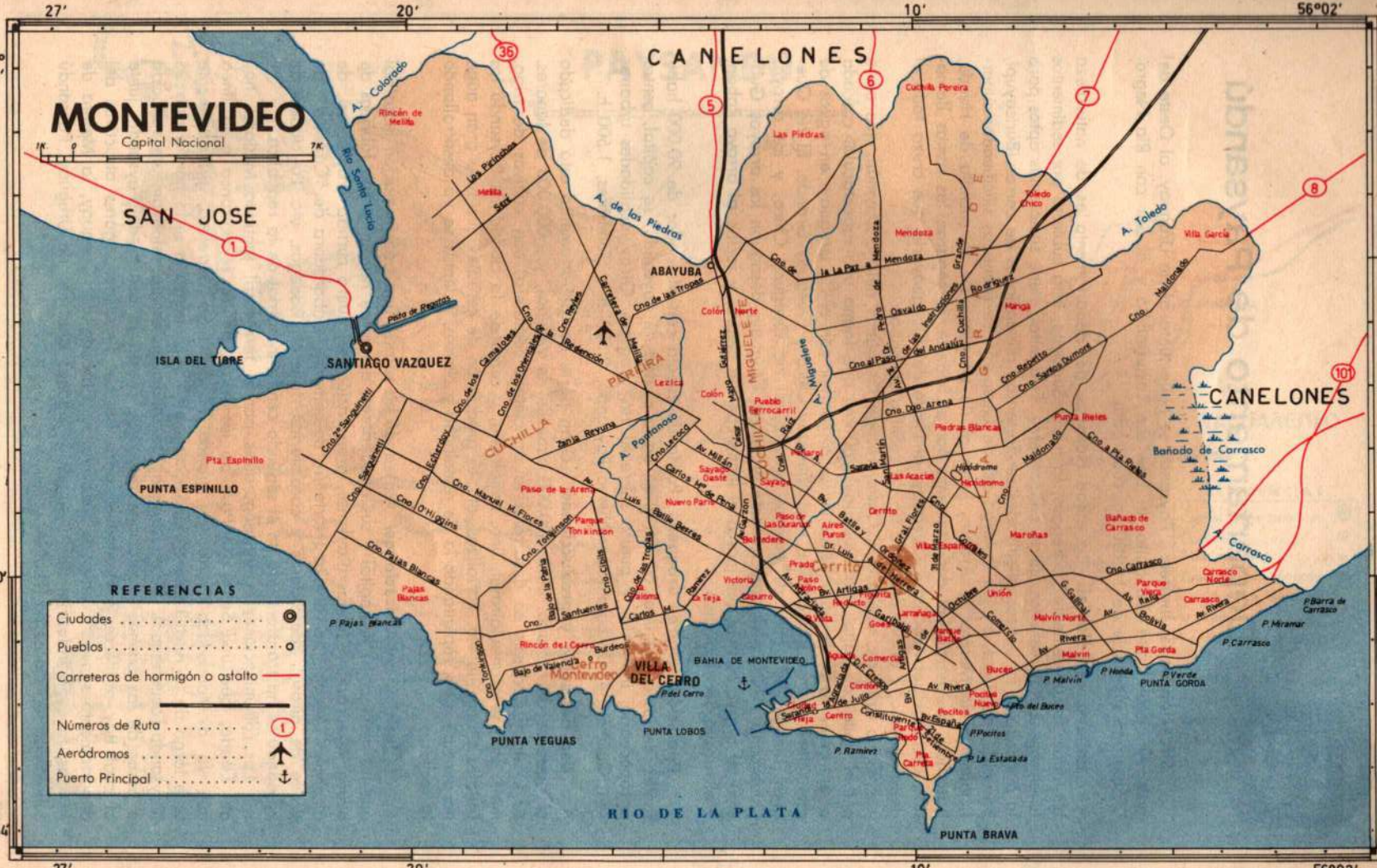
MONTEVIDEO
Capital Nacional
CANELONES
SAN JOSE
ISLA DEL TIGRE
SANTIAGO VAZQUEZ
PUNTA ESPINILLO
ABAYUBA
PUNTA YEGUAS
PUNTA LOBOS
VILLA DEL CERRO
BAHIA DE MONTEVIDEO
PUNTA BRAVA
RIO DE LA PLATA
CANELONES
Bañado de Carrasco
PUNTA GORDA
REFERENCIAS
Ciudades
Pueblos
Carreteras de hormigón o asfalto
Números de Ruta
Aeródromos
Puerto Principal
27'
20'
10'
56°02'
34° 42'
50'
54'

GOMERIA

PODADERA

EL MEJOR

RECAUCHUTAJE

Av. ITALIA 3421 - TEL.

Depósito Legal Nº 29.017/72 - REPRODUCCION PROHIBIDA

P. M. F. 13931

MONTEVIDEO
Capital Nacional
CANELONES
SAN JOSE
ISLA DEL TIGRE
SANTIAGO VAZQUEZ
ABAYUBA
PUNTA ESPINILLO
PUNTA YEGUAS
PUNTA LOBOS
VILLA DEL CERRO
BAHIA DE MONTEVIDEO
RIO DE LA PLATA
PUNTA BRAVA
CANELONES
Bañado de Carrasco
PUNTA GORDA
A. Colorado
Río Santa Lucía
A. de los Piedras
A. Toledo
A. Carrasco
A. Pantanoso
A. Miguelete
Las Piedras
Pedregal
Toledo Chico
Villa García
Mendoza
Manga
Maroñas
Piedras Blancas
Punta Rieles
Aeródromo
Carrasco Norte
Malvín Norte
Pta Gorda
Buceo
Pocitos
Pocitos Nuevo
Parque Rodó
Centro
Cordón
Aguada
Reducto
Prado
Paso Molino
La Teja
Victoria
Capurro
Cerrito
Cerrito de la Victoria
Nuevo París
Sayago
Sayago Oeste
Lezica
Colón Norte
Colón Sureste
Pueblo Ferrocarril
Belvedere
Las Acacias
Aires Puros
Villa Española
Jacinto Vera
Unión
Piedras Blancas
Paso de la Arena
Parque Tomkinson
Pajas Blancas
Rincón del Cerro
Bajo de Valencia
Santiamiers
Rincón de Melilla
Las Piedritas
Melilla
Sierra
Pta. Espinillo
P. Pajas Blancas
P. del Cerro
P. Ramírez
P. Pocitos
P. La Estrada
P. Malvín
P. Honda
P. Verde
P. Miramar
P. Barra de Carrasco
P. Carrasco
Cno. Carrasco
Cno. Maldonado
Cno. a Pta. Rieles
Cno. Propios
Cno. Ruta 8
Cno. Ruta 5
Cno. Ruta 6
Cno. Ruta 7
Cno. Ruta 1
Cno. Ruta 101
Cno. Ruta 36
Cno. Ruta 102
Cno. Ruta 104
Cno. Ruta 105
Cno. Ruta 106
Cno. Ruta 107
Cno. Ruta 108
Cno. Ruta 109
Cno. Ruta 110
Cno. Ruta 111
Cno. Ruta 112
Cno. Ruta 113
Cno. Ruta 114
Cno. Ruta 115
Cno. Ruta 116
Cno. Ruta 117
Cno. Ruta 118
Cno. Ruta 119
Cno. Ruta 120
Cno. Ruta 121
Cno. Ruta 122
Cno. Ruta 123
Cno. Ruta 124
Cno. Ruta 125
Cno. Ruta 126
Cno. Ruta 127
Cno. Ruta 128
Cno. Ruta 129
Cno. Ruta 130
Cno. Ruta 131
Cno. Ruta 132
Cno. Ruta 133
Cno. Ruta 134
Cno. Ruta 135
Cno. Ruta 136
Cno. Ruta 137
Cno. Ruta 138
Cno. Ruta 139
Cno. Ruta 140
Cno. Ruta 141
Cno. Ruta 142
Cno. Ruta 143
Cno. Ruta 144
Cno. Ruta 145
Cno. Ruta 146
Cno. Ruta 147
Cno. Ruta 148
Cno. Ruta 149
Cno. Ruta 150
Cno. Ruta 151
Cno. Ruta 152
Cno. Ruta 153
Cno. Ruta 154
Cno. Ruta 155
Cno. Ruta 156
Cno. Ruta 157
Cno. Ruta 158
Cno. Ruta 159
Cno. Ruta 160
Cno. Ruta 161
Cno. Ruta 162
Cno. Ruta 163
Cno. Ruta 164
Cno. Ruta 165
Cno. Ruta 166
Cno. Ruta 167
Cno. Ruta 168
Cno. Ruta 169
Cno. Ruta 170
Cno. Ruta 171
Cno. Ruta 172
Cno. Ruta 173
Cno. Ruta 174
Cno. Ruta 175
Cno. Ruta 176
Cno. Ruta 177
Cno. Ruta 178
Cno. Ruta 179
Cno. Ruta 180
Cno. Ruta 181
Cno. Ruta 182
Cno. Ruta 183
Cno. Ruta 184
Cno. Ruta 185
Cno. Ruta 186
Cno. Ruta 187
Cno. Ruta 188
Cno. Ruta 189
Cno. Ruta 190
Cno. Ruta 191
Cno. Ruta 192
Cno. Ruta 193
Cno. Ruta 194
Cno. Ruta 195
Cno. Ruta 196
Cno. Ruta 197
Cno. Ruta 198
Cno. Ruta 199
Cno. Ruta 200
REFERENCIAS
Ciudades
Pueblos
Carreteras de hormigón o astalto
Números de Ruta
Aeródromos
Puerto Principal
27'
20'
10'
56°02'
34° 42'
50'
54'

Departamento de Paysandú

Situación, área, límites: Paysandú se halla junto al río Uruguay, al Oeste del país. Al Norte limita con Salto, al Este con Tacuarembó y al Sur con Río Negro. Ocupa una superficie de 14.100 km cuadrados.

Relieve, red fluvial: La mitad Nordeste del departamento es de naturaleza basáltica, frecuentemente pedregosa; la mitad Sudoeste, está cubierta por sedimentos (areniscas, conglomerados, limos, calizas, etc.). Esta mitad tiene suelos más aptos para la agricultura. En calizas silicificadas se presentan alineaciones de cerros (Buricayupí, Basualdo, del Tigre, etc.) a lo largo del río Queguay. En areniscas silicificadas superficialmente, la Meseta de Artigas, junto al río Uruguay. De la cuchilla de Haedo, basáltica, que bordea al departamento por el Sudeste, se separan las ramas llamadas: cuchillas del Arbolito y Queguay, al Norte del Queguay río que cruza todo el departamento; y al Sur de dicho río, la cuchilla de Rabón.

El río Uruguay, ubicado al Oeste, recoge las aguas del río Daymán, que corre por el límite con Salto, y al Queguay (260 km) que forma una espectacular cascada al entrar en la parte baja de su curso; al confluir con el río Uruguay, en aguas de este último se han formado las islas Queguay Chico y Queguay Grande. El río Queguay recoge las aguas de muchos arroyos, el río Queguay Chico, y los arroyos Quebracho y Ñacurutú; directamente en el río Uruguay, desaguan los arroyos Guaviyú; el arroyo Negro, que marca el límite con Río Negro, y recibe al arroyo Rabón; y el arroyo San Francisco.

Población, centros urbanos: Paysandú cuenta con alrededor de 90.000 habitantes, de los cuales unos 60.000 viven en la ciudad de Paysandú, su capital, centro agropecuario, industrial y puerto sobre el río Uruguay. Otras localidades urbanas son: Guichón, 4.000 habitantes, Nuevo Paysandú, 2.500 h. y Tambores, 1.500 h.

Uso del suelo y producciones: Gran parte del departamento está dedicado al pastoreo de ganado, unas 620.000 cabezas de vacunos, y 2.000.000 de lanares. Al Oeste y Sudoeste se desarrolla la agricultura cerealera, con cultivos de trigo, maíz, etc.; se planta girasol, lino, remolacha, y cerca de la ciudad de Paysandú los frutales cítricos, la vid, hortalizas, etc. la producción de cereales que tuvo gran auge ha decaído algo, repuntando la de remolacha y cítricos. Además se va desarrollando la lechería.

Industrias, comunicaciones: Paysandú ha sufrido una transformación industrial que ha afectado a la capital y sus alrededores, donde se han instalado fábricas de azúcar (Azucarlito), tejidos (Paylana), preparación del cuero curtido (Paycueros), de alcoholes (Ancap), de cerveza (Norteña), de cemento, elaboradora de "Cármica", de aceite de girasol, aserraderos y carpinterías, talleres, bodegas, etc. La ciudad de Paysandú se ha transformado en el segundo centro industrial de la república.

Las comunicaciones están aseguradas por el ferrocarril (antiguo Midland, hoy del Estado, que une Salto con Paso de los Toros, donde se entronca a la línea que va a Montevideo-Rivera). Es grande la actividad carretera, principalmente a lo largo de la ruta 3 (Montevideo, Salto, etc.) y comienza a serlo por la ruta 26 (Paysandú-Tacuarembó). El río Uruguay se utiliza en escala relativamente reducida a pesar de las buenas instalaciones con que cuenta el puerto de Paysandú, junto al cual hay astilleros y atracadero para lanchas turísticas. Lugares atractivos del departamento son: la Fuente de Guaviyú, la Cascada del Queguay, la Meseta de Artigas, la Zona Industrial de Paysandú, y algunas islas del río Uruguay. Paysandú cuenta con servicio aéreo (PLUNA).

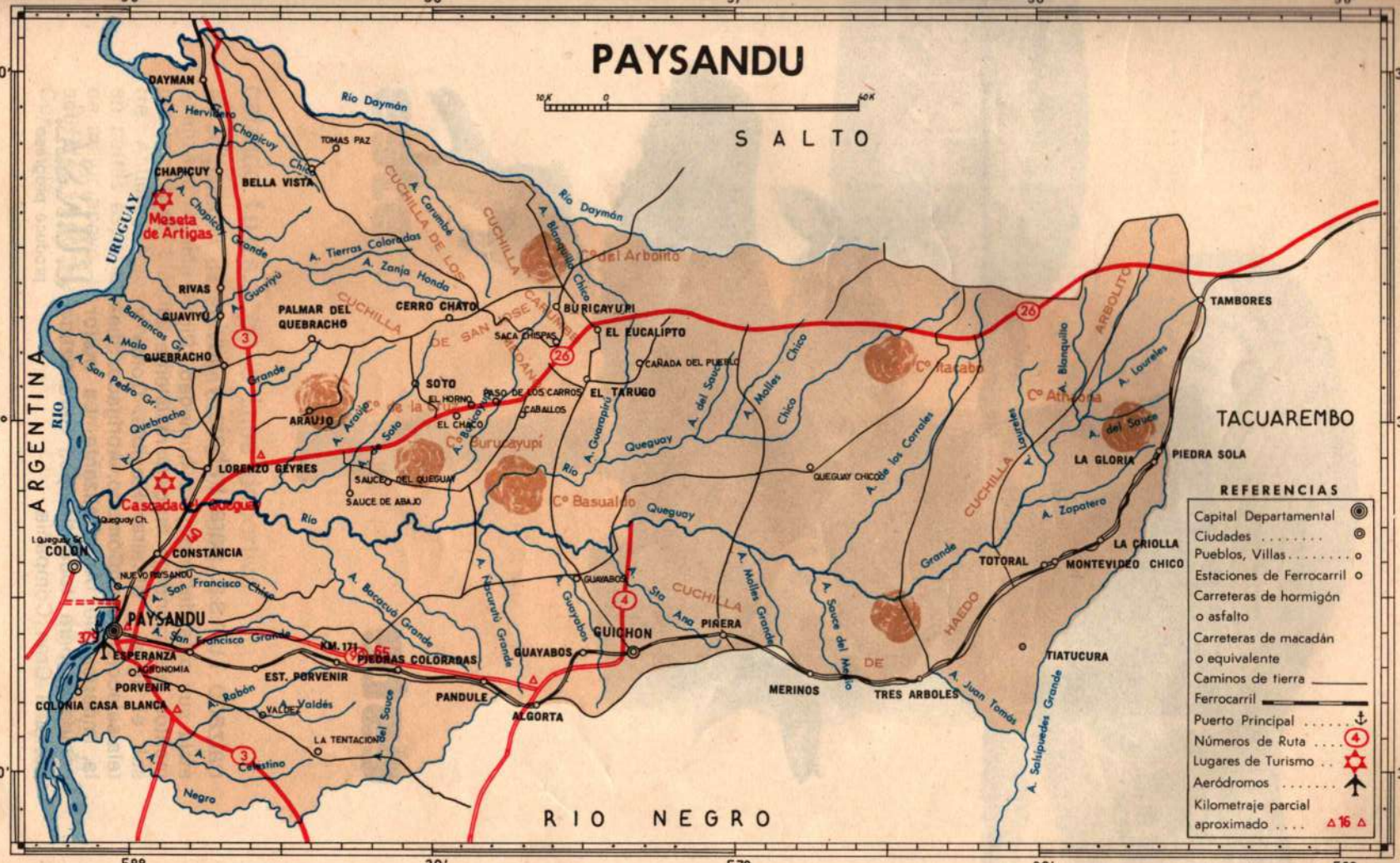
PAYSANDU
SALTO
RIO NEGRO
ARGENTINA
URUGUAY
TACUAREMBO
58°
30'
57°
56°
30'
32°
DAYMAN
Río Daymán
TOMAS PAZ
CHAPICUY
BELLA VISTA
Meseta de Artigas
RIVAS
GUAVIYU
PALMAR DEL QUEBRACHO
QUEBRACHO
CERRO CHATO
BURICAYUPI
EL EUCALIPTO
SACA CHISPAS
CAÑADA DEL PUEBLO
SOTO
EL HORNO
PASO DE LOS CARROS
EL TARUGO
EL CHACO
CABALLOS
ARAUJO
LORENZO GEYRES
SAUCE DEL QUEGUAY
SAUCE DE ABAJO
Cascada del Queguay
Queguay Ch.
COLON
CONSTANCIA
NUEVO PAYSANDU
PAYSANDU
ESPERANZA
AGRONOMIA
PORVENIR
COLONIA CASA BLANCA
EST. PORVENIR
KM. 171
PIEDRAS COLORADAS
VALDES
LA TENTACION
PANDULE
ALGORTA
GUAYABOS
GUICHON
PIÑERA
Sta ANA
MERINOS
TRES ARBOLES
TIATUCURA
TOTORAL
LA CRIOLLA
MONTEVIDEO CHICO
LA GLORIA
PIEDRA SOLA
TAMBORES
QUEGUAY CHICO
CUCHILLA DE LOS CARAMBULAS
CUCHILLA DE SAN JOSE
CUCHILLA GRANDE
CUCHILLA DE HAEDO
Cº Arbolito
Cº Batoví
Cº Arbolito
Cº Burucayupí
Cº Basualdo
A. Daymán Chico
A. Carambé
A. Tierras Coloradas
A. Zanja Honda
A. Guaviyú
A. Barrancas Gr.
A. Malo
A. San Pedro Gr.
A. Quebracho
A. Arroyo de la Cuchilla
A. Soto
A. Bacacuá
A. Guanapiré
A. del Sauce
A. Molles Chico
A. Molles Grande
A. Sauce del Medio
A. Juan Tomás
A. Salsipuedes Grande
A. Laureles
A. Zapatero
A. Francisco Chico
A. Francisco Grande
A. Barcaqué Grande
A. Fascuriti Grande
A. Guayabos
A. Robón
A. Valdés
A. Celestino
A. Negro
Río Queguay
Queguay
Río Queguay Gr.
REFERENCIAS
Capital Departamental
Ciudades
Pueblos, Villas
Estaciones de Ferrocarril
Carreteras de hormigón o asfalto
Carreteras de macadán o equivalente
Caminos de tierra
Ferrocarril
Puerto Principal
Números de Ruta
Lugares de Turismo
Aeródromos
Kilometraje parcial aproximado
Δ16 Δ

este

calzado f.u.n.s.a. para trabajo y lluvia

aísla sus pies del frío y la humedad. Pigmentos antiozono lo hacen resistente al sol, el agua y el aire. Flexible. Goma y tela seleccionadas. Cómodo. Abrigado. Suela impermeable. Antideslizante. La mejor compañía para todo tiempo. Garantizado por una Gran Compañía

F.U.N.S.A.
produce progreso



este

calzado f.u.n.s.a. de la linea deportiva

es su garantía de éxito en todos los campos. Avanzada técnica de fabricación. Suela de goma reforzada. Elástica. Flexible, de gran agarre. Antideslizante. Telas fuertes. Reforzadas en partes especiales. Más cómodo, más ágil, de mejor apoyo. La mejor compañía para su actividad deportiva. Garantizado por una Gran Compañía

F.U.N.S.A.
produce progreso

Departamento de Río Negro

Situación, área y límites: El departamento de Río Negro se halla al Oeste del país, con amplio territorio bañado por el río Uruguay, que lo separa de la Argentina, aunque muchas de las islas que se hallan en el curso del río, son uruguayas. El límite sigue el canal principal de navegación. Al Norte, Río Negro limita con Paysandú; al Este con Tacuarembó; al Sudeste con Durazno; al Sur con Soriano. El límite con Durazno y Soriano está marcado por el curso del río Negro, que al desaguar en el río Uruguay, forma dos islas de apreciable tamaño (Lobos y Vizcaíno). El área del departamento se aprecia en 9.650 km cuadrados.

Relieve, red fluvial: El relieve del departamento es en general suavemente ondulado y a veces francamente llano, sobre todo en las proximidades de algunos cursos fluviales. La cuchilla de Haedo, que margina el departamento por el Nordeste, donde su naturaleza es basáltica, penetra en aquél dirigiéndose hacia el Rincón de las Gallinas (ubicado en la confluencia de los ríos Uruguay y Negro), siendo allí los terrenos, derivados de areniscas y limos. Estos últimos han dado lugar a suelos de apreciable calidad, con buenas pasturas. Hacia el Sur, la cuchilla de Haedo emite las ramas llamadas cuchillas de Navarro, las Flores y del Ombú.

Directamente hacia el río Uruguay, corre el arroyo Negro (que margina al departamento por el Norte) con su afluente el arroyo Bellaco. Hacia el río Negro se dirigen el arroyo Tres Arboles, que termina en el lago artificial de la Represa de Baigorria, y el Grande, Don Esteban, Sánchez, etc. El río Negro, forma en su curso pronunciados codos y bucles, y forma en su recorrido algunas islas.

Población, centros urbanos: Río Negro está poblado por unas 48.000 personas, de las cuales 18.000 viven en Fray Bentos, capital del departamento, y puerto importante sobre el río Uruguay, con condiciones apropiadas para recibir buques de ultramar. En sus inmediaciones tiene un establecimiento frigorífico y sus instalaciones portuarias son excelentes, aunque la actividad comercial ha mermado en los últimos tiempos. Young, centro agrícola, cuenta con 8.500 habitantes. Otras aglomeraciones dignas de mención son Nuevo Berlín y San Javier, ambas junto al río Uruguay.

Uso del suelo, producciones: Si bien Río Negro está dedicado en buena parte a la ganadería, el área agrícola ocupa una extensión apreciable en la mitad occidental del departamento, cultivándose trigo, girasol, lino, maíz, plantas forrajeras, etc. Existen en el departamento unos 450.000 vacunos, y cerca de 1.500.000 ovinos. Algunas estancias y predios agrícolas obtienen buenos rendimientos en la producción y denotan un carácter progresista. Las cooperativas agrícolas son en algunos sectores una plausible realidad, a pesar de ciertos signos de estancamiento agrícola.

Industrias, comunicaciones: Aparte del frigorífico Anglo, próximo a Fray Bentos, que industrializa la carne y otros productos ganaderos, existen establecimientos menores dedicados a productos alimenticios, bebidas, aserraderos, talleres mecánicos, fábricas de mosaicos, etc. A pesar de las condiciones favorables con que cuenta el puerto de Fray Bentos, el río Uruguay se utiliza en escala moderada (expedición de productos ganaderos, principalmente). Se utiliza mucho el transporte carretero (ruta 2, que por un puente sobre el R. Negro, va a Mercedes y Rosario-Montevideo; la ruta 3 que cruza el departamento pasando por Young y Paso del Puerto; ruta 24, de Fray Bentos a Paysandú). El ferrocarril, mal orientado, se utiliza principalmente para cargas (Fray Bentos-Algorta, y de esta última localidad a Paysandú y a Montevideo).

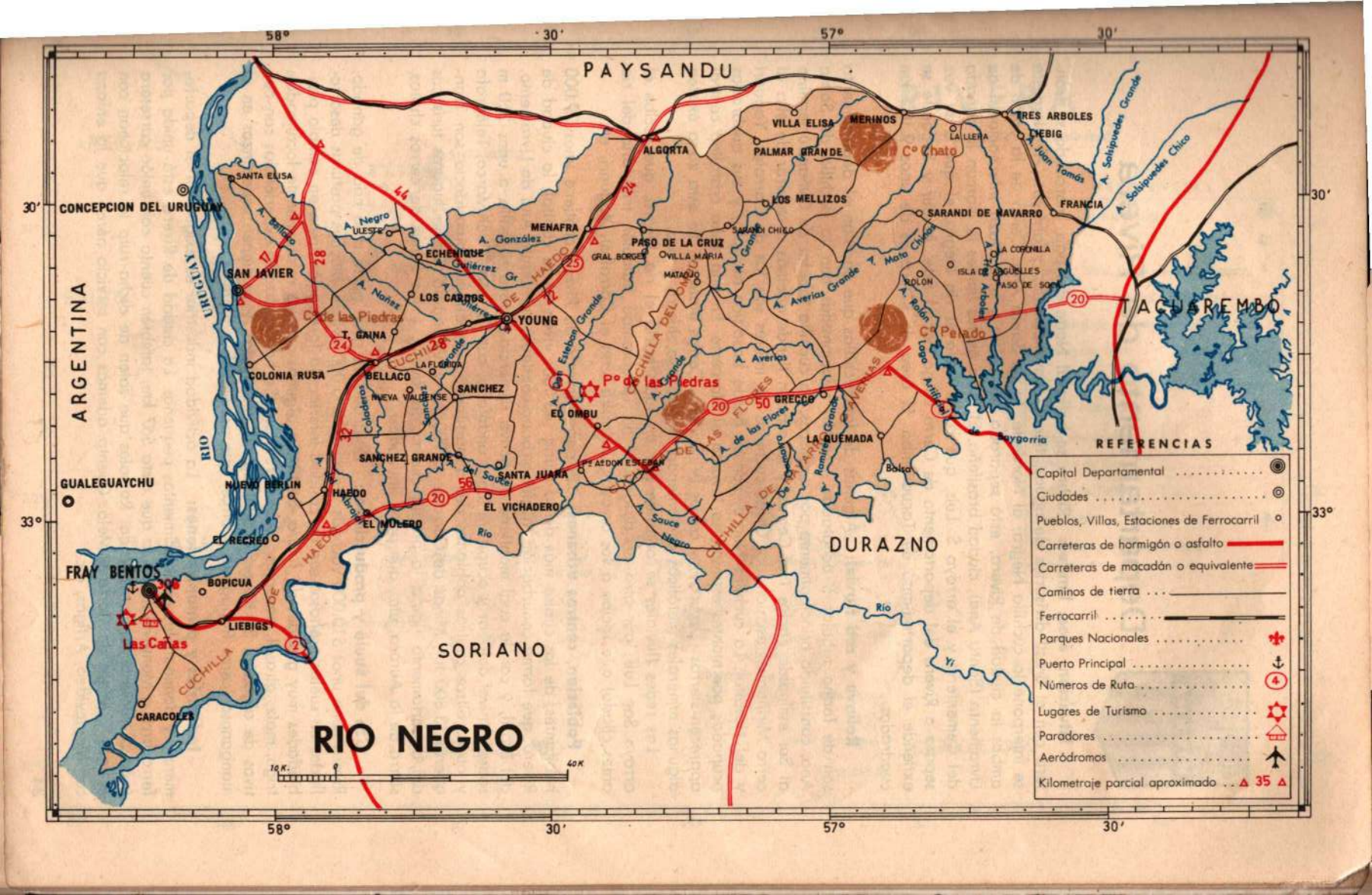
58° 30'
57° 30'
PAYSANDU
ARGENTINA
RIO URUGUAY
CONCEPCION DEL URUGUAY
SANTA ELISA
SAN JAVIER
COLONIA RUSA
GUALEGUAYCHU
NUEVO BERLIN
FRAY BENTOS
BOPICUA
LIEBIGS
Las Cañas
CARACOLES
EL RECREO
HAEDO
BELLACO
LA FLORIDA
LOS CARDOS
T. GAINA
YOUNG
Cº de las Piedras
ECHENIQUE
MENAFRA
ALGORTA
PASO DE LA CRUZ
GRAL. BORGES
VILLA MARIA
MATADJO
SANCHEZ
NUEVA VALDENSE
SANCHEZ GRANDE
ED. OMBU
Pº de las Piedras
SANTA JUANA
Pº ALDON ESTEPAN
EL VICHADERO
EL NOLERO
VILLA ELISA
MERINOS
PALMAR GRANDE
Cº Chato
LOS MELLIZOS
SARANDI CHICO
SARANDI DE NAVARRO
LA LLERA
TRES ARBOLES
LIEBIG
FRANCIA
LA CORONILLA
ISLA DE ARGUELLES
PASO DE SOTO
ROLON
Cº Pelado
TACUAREMBO
GRECCO
LA QUEMADA
Bolsa
Laygorria
DURAZNO
SORIANO
RIO NEGRO
10 K.
40 K.
REFERENCIAS
Capital Departamental
Ciudades
Pueblos, Villas, Estaciones de Ferrocarril
Carreteras de hormigón o asfalto
Carreteras de macadán o equivalente
Caminos de tierra
Ferrocarril
Parques Nacionales
Puerto Principal
Números de Ruta
Lugares de Turismo
Paradores
Aeródromos
Kilometraje parcial aproximado
Rio Negro
Arroyo Negro
A. Bellaco
A. Nañez
A. Gonzalez
A. Gutiérrez Gr.
A. Estabon Grande
A. Averias
A. Averias Grande
A. Mato Chico
A. Grande
A. Sauce
A. Sauce Grande
A. de las Flores
A. Juan Tomás
A. Solsipuedes Grande
A. Solsipuedes Chico
A. Tres Arboles
A. Ramirez Grande
A. Logo Artificial
Rio Yi

Departamento de Rivera

Situación, área, límites: Rivera se halla al Norte del país, marcando su frontera con el Brasil divisorias de aguas, líneas convencionales y arroyos. Al Noroeste se interpone la cuchilla Negra; al Nordeste, la de Santa Ana. Cerca de la unión de ambas la ciudad de Rivera, está separada por calles y una Plaza Internacional de Livramento (Santa Ana), ciudad brasileña. El resto de los límites lo marcan la cañada del Cementerio y el arroyo S. Luis, que corre hacia el río Negro, el que a su vez separa a Rivera del departamento de Cerro Largo por el Este. Al Sur y Sudoeste se extiende el departamento de Tacuarembó. El área de Rivera es de unos 9.100 km cuadrados.

Relieve y red fluvial: Algunas de las cuchillas que ondulan el departamento son de forma tabular o achatadas, y están relacionadas con la cuchilla de Santa Ana, constituida principalmente por areniscas. La cuchilla tabular de Cuñapirú termina al Sur escindida en los Tres Cerros, y la erosión tiende además a separar de ella al cerro Miriñaque, escalonado. Otras cuchillas de interés son las de Corrales, Yaguarí y del Hospital. La cuchilla Negra, con su borde basáltico abrupto, y sus quebradas ocupadas por montes espesos, se levanta al Noroeste. En una zona cristalina central aparecen sierras (Zapucay) y cerros (Vichadero, Cerros Blancos). En esta zona existen algunos minerales metálicos conteniendo manganeso, hierro y oro.

Las redes fluviales se orientan por un lado hacia el río Negro, que recibe el arroyo San Luis; por otro, se dirigen al río Tacuarembó (también tributario del río antes citado) que recibe a los arroyos Cuñapirú (con el Corrales), Yaguarí, etc.

Población, centros urbanos: El departamento de Rivera contiene unos 79.000 habitantes, de los cuales más de la mitad (43.000) viven en la capital, la ciudad de Rivera, que forma conurbación (núcleo urbano continuo) con Santa Ana do Livramento, del Brasil, y con la cual mantiene un activo comercio. Rivera se halla a unos 250 m sobre el nivel del mar y ocupa un lugar ondulado, con los cerros del Marco, Telégrafo y otros. Otros centros poblados del departamento de alguna importancia son Tranqueras (3.800 h.), Minas de Corrales (2.900 h.) y Vichadero. Como lugares turísticos del departamento figura la propia ciudad de Rivera, y las zonas de cerros chatos, sierra de la Aurora, etc., aún poco utilizadas.

Uso del suelo y producciones: Dedicado en gran parte a la cría de ganado, Rivera tiene unos 510.000 vacunos y más de 800.000 ovinos. Muchas pasturas desarrolladas en suelos arenosos son de calidad inferior; la forestación tiene en cambio posibilidades muy grandes de futuro. Se hacen algunos cultivos relativamente localizados: trigo, maíz, girasol, naranjas, maní, arroz, etc. Se han realizado experiencias con cultivos de algodón. Se ha explotado alguna vez el oro, y se tienen esperanzas en el manganeso (cerro Papagayo y otros) que parece abundante.

Industrias y comunicaciones: La actividad industrial es exigua en el departamento, y dominan los establecimientos pequeños. La ciudad de Rivera está unida por ferrocarril a Montevideo, de la que dista 567 km; también cuenta con unión carretera (ruta 5) recientemente mejorada. Ramales que salen de dicha ruta la relacionan con Artigas y Minas de Corrales-Melo. Cuenta además con servicio aéreo que la enlaza con Montevideo, Artigas, etc.

RIVERA
10K 0 40K
REFERENCIAS
Capital Departamental
Ciudades
Pueblos, Villas, Estaciones de Ferrocarril
Carreteras de hormigón o asfalto
Carreteras de macadán o equivalente
Caminos de tierra
Ferrocarril
Parques Nacionales
Límite Internacional
Números de Ruta
Lugares de Turismo
Aeródromos
Kilometraje parcial aproximado
56°
30'
55°
30'
54°
31°
30'
32°
ARTIGAS
SALTO
TACUAREMBO
TACUAREMBO
CERRO LARGO
BRASIL
LIVRAMENTO
RIVERA
CURTICERAS
PASO CERPA
ATAQUE
LA PALMA
TRANQUERAS
BUENA UNION
CERRO ALEGRE
LA MANGUERA
CAPON ALTO
VILLA INDART
LA PALERA
BERRUTI
CRUZ DE SAN PEDRO
YAGUARI
CERRILLADA
GUAVIYU
SEGARRA
LAPUENTE
CURAPIRU
MINAS DE CORRALES
SANTA FERNANDINA
MOIRONES
AMARILLO
SAN GREGORIO
ZAPUCAY
RINCON DE RODRIGUEZ
ARROYO BLANCO
HOSPITAL
ABROJAL
VICHADERO
ALBORADA
CARAGUATA
CUÑAPIRU
RINCON LOS TRES CERROS
LAS FLORES
CORONILLA
ZANJA HONDA
SARANDI DE RIO NEGRO
LA CHILCA
CUCHILLA NEGRA
CUCHILLA DEL MOSQUITO
CUCHILLA DEL HOSPITAL
CUCHILLA GUAYABO
A. Ceibal
A. San Luis
A. del Hospital
A. Corrales
A. Carpintería
A. Amarillo
A. Yaguarí
A. Caraguatá
A. de Zanja Honda
Río Negro
Río Tacuarembó
A. de Arroyo Blanco
A. Lunarejo
A. Laureles
A. Mangrullo
A. Mangüera
A. de Batoví
A. de Ataque
A. Arroyo Platón
A. Curticeras
Cº Batoví
Cº Alegre
Cº Miñada
Cº Chato
Cº Vichadero
Minas de Cuñapirú
Cuñapirú
520
30
14
28
45
22
5
26
44
30

Departamento de Rocha

Situación, área, límites: Rocha se halla al Sudoeste del país, en pleno litoral Atlántico, sobre el que posee costas de unos 170 kilómetros de longitud; además tiene un amplio litoral sobre la Laguna Merín que lo baña por el Nordeste, separándolo del Brasil, con quien el Uruguay comparte sus aguas. Lo rodean además por el Noroeste, Treinta y Tres, por el Oeste, Lavalleja y Maldonado. Al Sur y al Este se extiende el Atlántico, hasta el arroyo Chuy, que sirve en parte de límite con el Brasil, el que además está indicado por una línea divisoria convencional y una parte del curso del arroyo San Miguel. Su área es de cerca de 11.000 km cuadrados.

Relieve, red fluvial: Tanto el relieve como la red fluvial son complejos, ofreciendo extensas llanuras aluviales y bañados, algunos turbosos, y una sucesión de lagunas: Merín (limítrofe), Negra o Difuntos, Castillos, Rocha y Garzón (limítrofe con Maldonado). Algunos bañados son muy extensos: India Muerta, San Miguel, Santa Teresa, y en algunos terrenos llanos se desarrollan palmares de palma butiá, que dan una nota particular al paisaje. Derivadas de la sierra Carapé, entran en el departamento las cuchillas de Averías y Carbonera, terminando ésta en las panorámicas sierras de la Bella Vista y de la Blanqueada. Otras serranías son las de San Miguel, de los Ajos y de los Rochas, los cerros Vigía y Aspero.

Parte de la red fluvial se orienta hacia la Laguna Merín, a través del río Cebollatí (que recibe al Aiguá y éste al Alférez); y el río San Luis, que recoge las aguas de los bañados de India Muerta y San Luis; y el arroyo San Miguel, que relaciona la Laguna Negra, a través de bañados, con la Merín. Otros arroyos corren a desagüar en las lagunas ya citadas: arroyo Rocha (en la de Rocha), Chafalote (en la de Castillo), la que a su vez desagua en el océano a través del emisario llamado Valizas.

Costas: Su extenso litoral atlántico presenta playas muy amplias, espectaculares médanos, puntas prominentes (cabos Polonio y de Santa María), islas (archipiélago de Torres, islas Coronilla, Verde, etc.). La Paloma, La Pedrera, etc., son localidades turísticas de importancia.

Población, centros urbanos, lugares turísticos: Rocha está poblado por 57.000 habitantes, de los cuales unos 20.500 viven en la capital, la ciudad de Rocha, próxima a la laguna de igual nombre. Otros centros poblados son Castillos (6.200 h.) importante centro turístico, con extensos palmares; Lascano (5.500 h.) y Chuy (2.900 h.) localidad fronteriza con el Brasil. El principal balneario es La Paloma. Reliquias históricas de importancia turística son las antiguas fortalezas de Santa Teresa y San Miguel. Junto a la primera se encuentra el gran parque artificial de Santa Teresa.

Uso del suelo, producciones: Hay unos 470.000 vacunos y alrededor de 1.150.000 ovinos. Se crían cerdos, se faenan "lobos" marinos y la pesca da resultados apreciables. Se cultiva maíz, patata, y al Norte arroz. Los bañados y lagunas son refugios de extraordinaria variedad de especies de la fauna indígena.

Industrias, comunicaciones: La industria está poco desarrollada; se elaboran cerámicas, conservas, se hacen algunos tejidos, se trabaja la fibra de palma, etc. Las comunicaciones son buenas cerca de la costa; más difíciles en el interior. Las rutas 9 y 10 corren cerca del Atlántico, llegando la 9 al Brasil; el ferrocarril pasando por Rocha alcanza La Paloma.

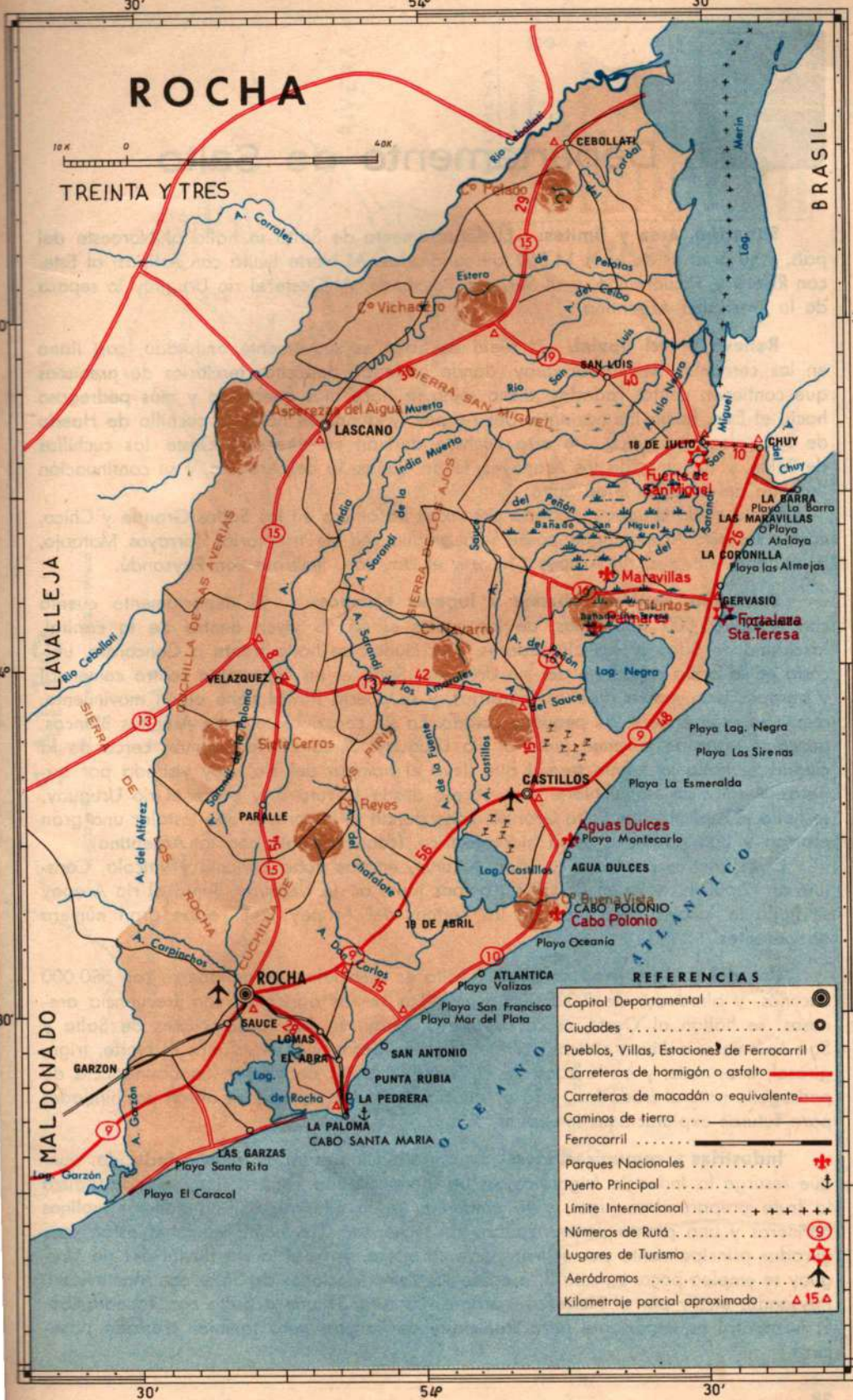
ROCHA
TREINTA Y TRES
LAVALLEJA
MALDONADO
BRASIL
OCEANO ATLANTICO
10 K
0
40K
30'
54°
30°
34°
35°
CEBOLLATI
Rio Cebollati
Cº Pelado
Cº Vichadero
Estero de Pelotas
A. del Cerdo
Laguna Merin
SAN LUIS
Rio San Luis
A. Isla Negra
SIERRA SAN MIGUEL
Asperezas del Aigua Muerto
LASCANO
India Muerta
18 DE JULIO
CHUY
Arroyo del Chuy
Fuerte de San Miguel
LA BARRA
Playa La Barra
LAS MARAVILLAS
Playa Atalaya
LA CORONILLA
Playa las Almejas
Maravillas
GERVASIO
Fortaleza Sta. Teresa
Lag. Negra
Playa Lag. Negra
Playa Las Sirenas
Playa La Esmeralda
CUCHILLA DE LAS AVERIAS
SIERRA DE LOS PIRIS
VELAZQUEZ
Sierra Cerros
PARALLE
Los Reyes
CASTILLOS
Aguas Dulces
Playa Montecarlo
AGUA DULCES
Lag. Castillos
Cº Buena Vista
CABO POLONIO
Cabo Polonio
Playa Oceanía
19 DE ABRIL
ATLANTICA
Playa Valizas
Playa San Francisco
Playa Mar del Plata
ROCHA
SAUCE
LOMAS
EL ABRA
SAN ANTONIO
PUNTA RUBIA
LA PEDRERA
GARZON
Lag. de Rocha
LA PALOMA
CABO SANTA MARIA
LAS GARZAS
Playa Santa Rita
Lag. Garzón
Playa El Caracol
REFERENCIAS
Capital Departamental
Ciudades
Pueblos, Villas, Estaciones de Ferrocarril
Carreteras de hormigón o asfalto
Carreteras de macadán o equivalente
Caminos de tierra
Ferrocarril
Parques Nacionales
Puerto Principal
Límite Internacional
Números de Rutá
Lugares de Turismo
Aeródromos
Kilometraje parcial aproximado

Departamento de Salto

Situación, área y límites: El departamento de Salto se halla al Noroeste del país, y su área es de unos 14.350 km cuadrados. Al Norte limita con Artigas; al Este, con Rivera y Tacuarembó, y al Sur, con Paysandú. Al Oeste el río Uruguay lo separa de la República Argentina.

Relieve y red fluvial: El suelo de Salto es suavemente ondulado, casi llano en las cercanías del río Uruguay, donde abundan depósitos terciarios de areniscas que contienen cantos rodados; dicho suelo se hace más quebrado y más pedregoso hacia el Este, hacia las nacientes del Arapey, y donde se halla la cuchilla de Haedo de naturaleza basáltica. De esta cuchilla derivan en dirección Oeste las cuchillas de Belén, y su rama, de los Arapeyes; la de Cañas; la del Arbolito, y su continuación llamada del Daymán o de Salto.

Hacia el río Uruguay, cortado por rocas basálticas en los Saltos Grande y Chico, corren los ríos Arapey, que posee una amplia red de tributarios (arroyos Mataojo, Arerunguá, etc. y el río Arapey Chico) y el Daymán, limítrofe con Paysandú.

Población, centros urbanos y lugares turísticos: El departamento cuenta con unos 100.000 habitantes, de los cuales el 65 % viven dentro de la capital, la ciudad de Salto, y sus alrededores. Esta ciudad se halla frente a Concordia, ubicada en la orilla argentina del río Uruguay. Salto es un importante centro comercial y agropecuario, posee algunas industrias, y su puerto fluvial tiene algún movimiento, recibiendo sólo buques de pequeño calado. En sus cercanías se halla Arenitas Blancas, paseo y lugar de veraneo junto al río Uruguay. Junto al río Daymán cerca de la ciudad se halla la fuente termal que lleva el nombre del río, muy visitada por bañistas. A unos 25 km al Norte, con acceso desde la ruta 3, y sobre el río Uruguay, se halla el espectacular Salto Grande, zona donde se ha proyectado instalar una gran represa y una poderosa usina hidroeléctrica (conjuntamente con la Argentina).

Otros centros poblados son San Antonio, en una zona citrícola y vitícola, Constitución (2.600 h.) y Belén (2.000 h.) ambos junto al río Uruguay. Junto al río Arapey se halla la localidad turística de las Termas del Arapey, que recibe gran número de visitantes.

Uso del suelo y producciones: Salto es esencialmente ganadero, con 580.000 vacunos, y alrededor de 2.300.000 ovinos. Las tierras agrícolas, con frecuencia arenosas, se hallan al Oeste, cerca del río Uruguay. En las inmediaciones de Salto y San Antonio se cultivan cítricos, frutilla, tomates, berro, vid, etc. y más al Norte, trigo, girasol, lino, maíz, y en la zona de El Espinillar, caña de azúcar. La abundancia de pedregullo natural (rodados), y la existencia de ágatas, amatistas, abren posibilidades para futuras explotaciones intensivas.

Industrias y comunicaciones: La actividad industrial es todavía reducida, aunque resurge la industria frigorífica, la de materiales de construcción, se industrializa la fruta preparándose jugos, y se embotella agua mineral; existen además molinos harineros y una planta pasteurizadora de leche, etc. Las comunicaciones están aseguradas principalmente por el transporte carretero, ya que la vía fluvial del río Uruguay se emplea poco. La ruta 3, asegura las comunicaciones de Salto con Montevideo, Paysandú, etc. y por el Norte con Artigas. La ruta 31 une a Salto con Tacuarembó. El ferrocarril es importante para transporte de cargas, pero también traslada pasajeros.

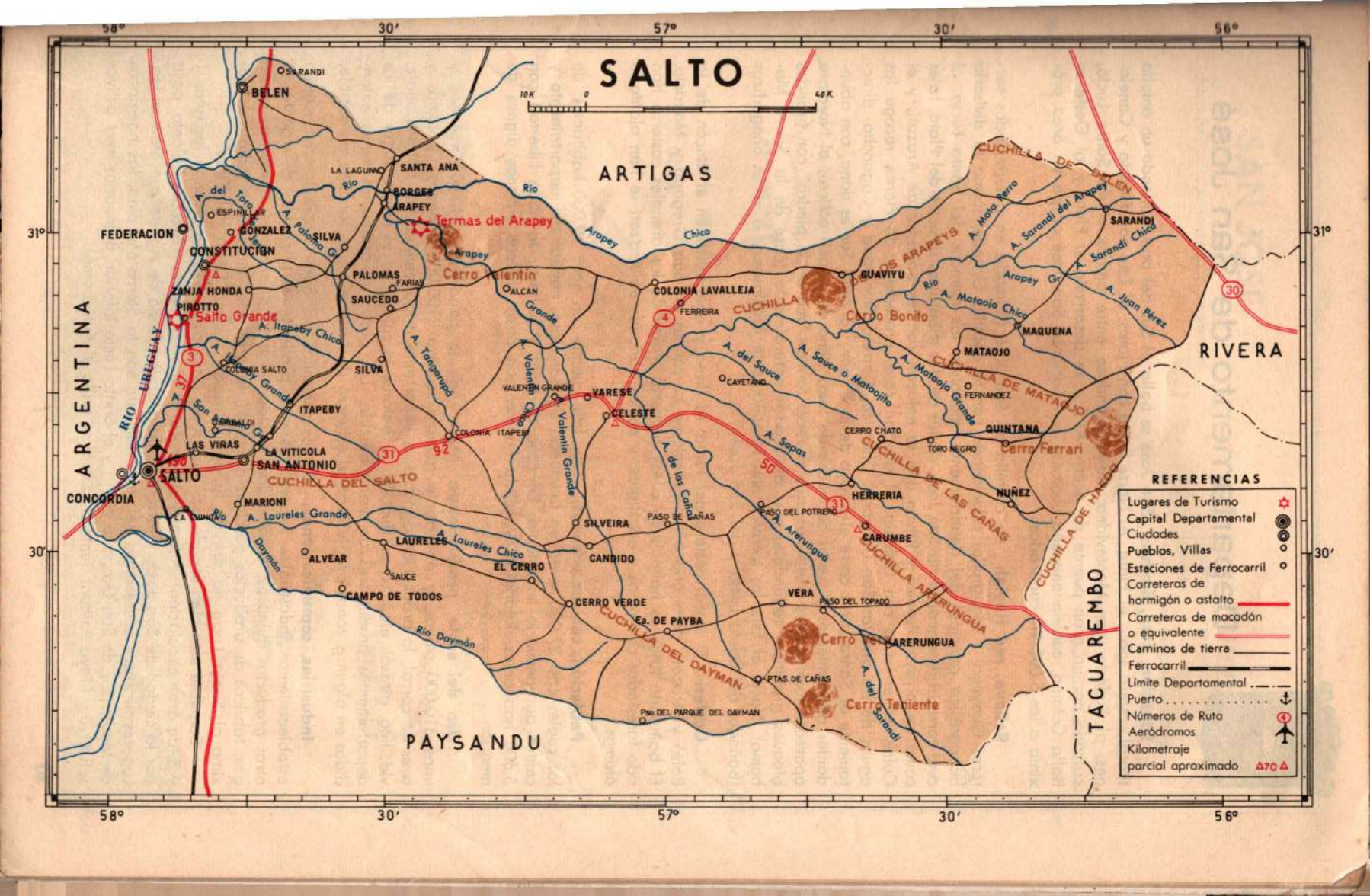
SALTO
ARTIGAS
PAYSANDU
RIVERA
TACUAREMBO
ARGENTINA
RIO URUGUAY
58°
30'
57°
56°
31°
30'
10K
0
40K.
SARANDI
BELEN
LA LAGUNA
SANTA ANA
BORGES
ARAPEY
Termas del Arapey
Río Arapey Chico
FEDERACION
ESPINILLAR
GONZALEZ
SILVA
CONSTITUCION
PALOMAS
FARIAS
ZANJA HONDA
PIROTTO
Salto Grande
SAUCEDO
A. Itapeby Chico
COLONIA SALTO
A. Itapeby Grande
ITAPEBY
SILVA
A. Tangarupá
Cerro Valentín
ALCAN
Río Arapey Grande
COLONIA LAVALLEJA
FERREIRA
CUCHILLA DE LOS ARAPEYS
GUAVIYU
Cerro Bonito
A. Mato Perro
A. Sarandí del Arapey
SARANDI
A. Sarandí Chico
Río Arapey Gr.
A. Mataojo Chico
A. Juan Pérez
MAQUENA
MATAOJO
A. del Sauce
A. Sauce o Mataojito
A. Mataojo Grande
CUCHILLA DE MATAOJO
FERNANDEZ
CAYETANO
VALENTIN GRANDE
VARESE
CELESTE
Río Valentín Grande
COLONIA ITAPEBY
CERRO CHATO
QUINTANA
TORO NEGRO
Cerro Ferrari
A. Sopas
CUCHILLA DE LAS CAÑAS
HERRERIA
NUÑEZ
CUCHILLA DE HAEDO
PASO DEL POTRERO
A. de las Cañas
PASO DE CAÑAS
SILVEIRA
CARUMBE
A. Arerungúa
CUCHILLA ARERUNGUA
LAS VIÑAS
LA VITICOLA
SAN ANTONIO
SALTO
CUCHILLA DEL SALTO
CONCORDIA
MARIONI
A. Laureles Grande
LA CUCHILLA
Río Daymán
LAURELES
A. Laureles Chico
EL CERRO
CANDIDO
ALVEAR
SAUCE
CAMPO DE TODOS
CERRO VERDE
Es. DE PAYBA
VERA
PASO DEL TOPADO
Cerro Pelado
ARERUNGUA
CUCHILLA DEL DAYMAN
Río Daymán
PTAS. DE CAÑAS
A. de Sarandí
Cerro Teniente
Pso. DEL PARQUE DEL DAYMAN
REFERENCIAS
Lugares de Turismo
Capital Departamental
Ciudades
Pueblos, Villas
Estaciones de Ferrocarril
Carreteras de hormigón o astalto
Carreteras de macadán o equivalente
Caminos de tierra
Ferrocarril
Límite Departamental
Puerto
Números de Ruta
Aeródromos
Kilometraje parcial aproximado
Δ70Δ

Departamento de San José

Situación, área, límites: San José se halla al Sur del país, teniendo un amplio litoral costero sobre el Plata. Al Norte limita con Flores; al Este con Florida y Canelones; al Sudeste, con Montevideo, interponiéndose entre ambos el río Santa Lucía, cruzado por un gran puente de acero. Al Sur se desarrolla el Plata y al Oeste se halla Colonia, con un pequeño contacto con Soriano. San José ocupa un área próxima a los 5.000 km cuadrados.

Relieve, red fluvial: La cuchilla de San José (llamada en determinados sectores Guaycurú y Mangrullo) relacionada con la cuchilla Grande, forma la divisoria hidrográfica principal del departamento, limitando las cuencas del Santa Lucía, al cual corre al desaguar el río San José, de las de dos tributarios directos del Plata, tales como los arroyos Pereira y Pavón que se enlazan con los bañados de Arazatí, y el Cufré, en el límite con Colonia. El río San José, procedente de Flores, recoge las aguas de los arroyos San Gregorio, Chamizo, Carreta Quemada y Cagancha; directamente al Santa Lucía corre el arroyo de la Virgen. La zona Sur es llana, con abundantes afloramientos y suelos derivados de loess (limo de origen eólico); al Noroeste aparecen formaciones cristalinas, que a veces forman "mares de piedra" con grandes bloques graníticos redondeados y ahuecados naturalmente (caso de la Sierra Mahoma). Hacia el Este los terrenos son relativamente arcillosos y a veces anegadizos (bañados del Santa Lucía y del San José).

Costas: El litoral costero del Plata es llano y anegadizo en el Rincón de la Bolsa y Arazatí, pero ofrece espectaculares barrancas en San Gregorio y Mauricio. El balneario Kiyú, se halla junto a las primeras. Parte de los arenales costeros han sido forestados con pinos y eucaliptos, y en los bañados de Arazatí se han plantado álamos.

Población, centros urbanos: San José cuenta con unos 79.000 habitantes, de los cuales casi 27.000 viven en la ciudad de San José, capital del departamento y centro agropecuario importante. En zona agrícola y lechera, se halla Libertad con 5.500 habitantes. Rodríguez y Ecilda Paullier son otros núcleos urbanos dignos de mención.

Uso del suelo, producciones: Aparte de la ganadería, 240.000 vacunos y unos 310.000 ovinos, y abundante ganado lechero (100.000 cabezas), porcinos y aves de corral, la producción agrícola es importante (trigo, remolacha, patatas, maíz, vid, lino, girasol, etc.). La producción de patatas lo coloca en el primer lugar de los departamentos productores de ese tubérculo. Las praderas artificiales están extendidas en algunas zonas progresistas; el esfuerzo de forestación es también apreciable.

Industrias, comunicaciones: En las cercanías del Santa Lucía Inferior existén establecimientos industriales importantes que producen fertilizantes, detergentes y otros productos químicos. En San José y Libertad existen lecherías, queserías, bodegas, fábricas de productos porcinos, fideerías, talleres, etc. En la zona industrial próxima al Santa Lucía ha surgido la aglomeración urbana Delta del Tigre.

San José está bien servido por numerosas rutas carreteras (incluyendo las rutas 1 y 3, de gran circulación). Además el ferrocarril, procedente de Mercedes-Colonia, pasa por la ciudad de San José, relacionándola a través de 25 de Agosto con Montevideo. Lugares turísticos interesantes del departamento son la Sierra Mahoma, las barrancas de Mauricio y de San Gregorio (Kiyú) y el Santa Lucía Inferior. Balnearios muy activos son Kiyú y Playa Pascual (junto a la cual se halla el Autódromo).

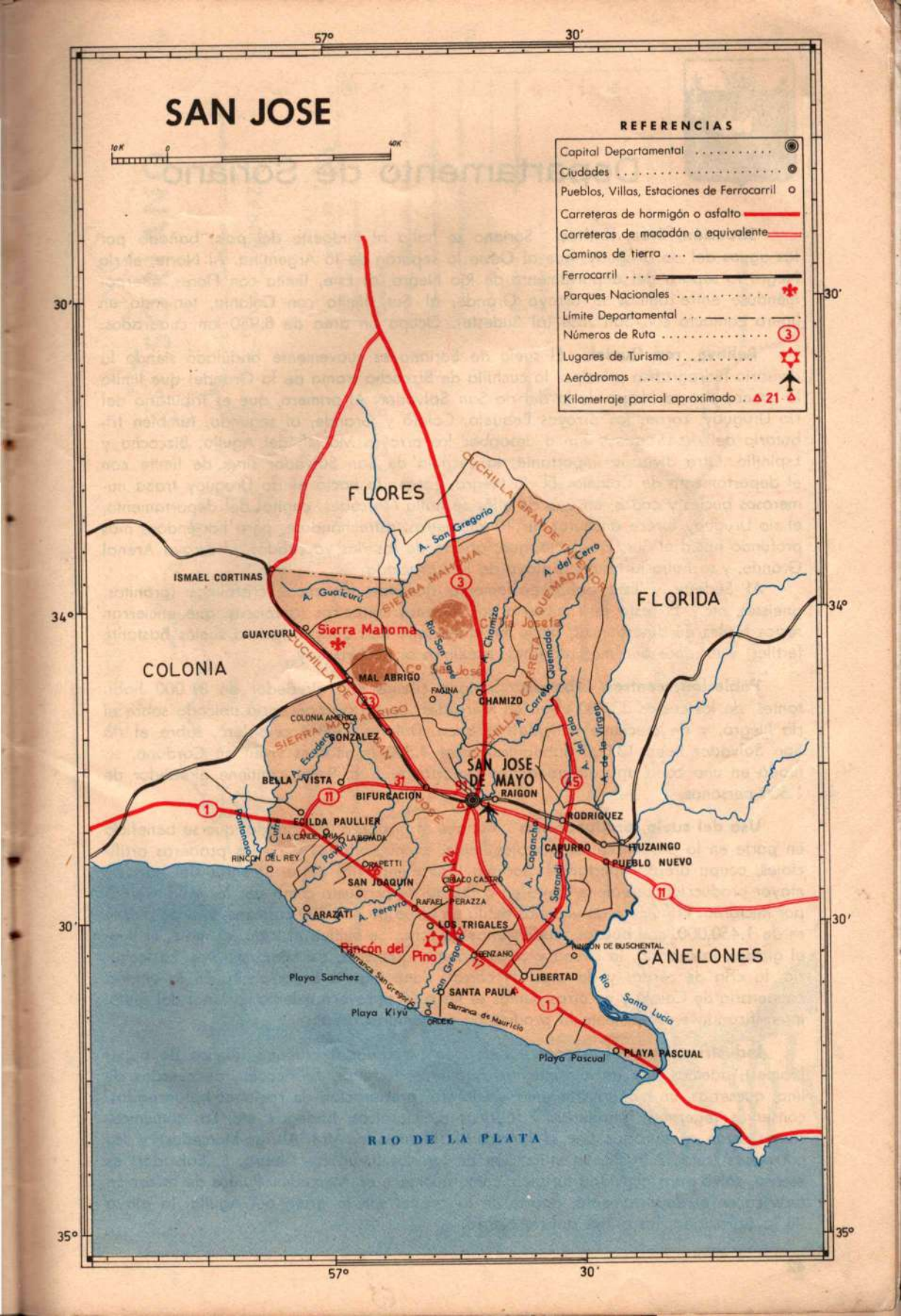
SAN JOSE
10K 0 40K
REFERENCIAS
Capital Departamental
Ciudades
Pueblos, Villas, Estaciones de Ferrocarril
Carreteras de hormigón o asfalto
Carreteras de macadán o equivalente
Caminos de tierra
Ferrocarril
Parques Nacionales
Límite Departamental
Números de Ruta
Lugares de Turismo
Aeródromos
Kilometraje parcial aproximado
57°
30'
34°
35°
FLORES
FLORIDA
COLONIA
CANELONES
ISMAEL CORTINAS
GUAYCURU
Sierra Mahoma
MAL ABRIGO
PASINA
CHAMIZO
COLONIA AMERICA
GONZALEZ
BELLA VISTA
BIFURCACION
SAN JOSE DE MAYO
RAIGON
RODRIGUEZ
ECILDA PAULLIER
LA CANDELARIA
LA BONADA
RINCON DEL REY
CAPURRO
HUZAINGO
PUEBLO NUEVO
ORAPETTI
SAN JOAQUIN
CIBILS CASTRO
RAFAEL PERAZZA
ARAZATI
LOS TRIGALES
Rincón del Pino
RINCON DE BUSCHENTAL
LORENZANO
LIBERTAD
Playa Sanchez
SANTA PAULA
Playa Kiyú
ORDEIG
Playa Pascual
PLAYA PASCUAL
RIO DE LA PLATA
Río Santa Lucía
Cuchilla Grande
Cuchilla de Mal Abrigo
Sierra Mahoma
A. San Gregorio
A. Guaicurú
Río San José
A. Chamizo
A. del Cerro
Cuchilla Quemada
A. Carretas Quemadas
A. del Tala
A. de la Virgen
A. Escudero
A. Pereyra
A. Cagancha
A. Sarandí
Cañada Pantanosa
Barranca San Gregorio
Barranca de Mauricio
A. San Gregorio

Departamento de Soriano

Situación, área, límites: Soriano se halla al Sudoeste del país, bañado por las aguas del río Uruguay, que al Oeste lo separan de la Argentina. Al Norte, el río Negro lo separa del departamento de Río Negro; al Este, limita con Flores, interponiéndose entre ambos el arroyo Grande; al Sur, limita con Colonia, teniendo un ligero contacto con San José (al Sudeste). Ocupa un área de 8.950 km cuadrados.

Relieve, red fluvial: El suelo de Soriano es suavemente ondulado siendo la divisoria hidrográfica principal la cuchilla de Bizcocho (rama de la Grande) que limita la cuenca del río Negro de la del río San Salvador. Al primero, que es tributario del río Uruguay, corren los arroyos Bequeló, Cololó y Grande; al segundo, también tributario del río Uruguay, van a desaguar los arroyos Maciel, del Aguila, Bizcocho y Espinillo. Otra divisoria importante, la cuchilla de San Salvador sirve de límite con el departamento de Colonia. El río Negro, corriendo hacia el río Uruguay traza numerosos bucles y codos; en uno de ellos se halla Mercedes, capital del departamento; el río Uruguay ofrece anchuras de 10 kilómetros, estrechándose, pero haciéndose más profundo hacia el Sur. En él desagua, aparte de los ríos ya citados, el arroyo Arenal Grande, y se halla la histórica playa de la Agraciada.

Al Sudeste y Este del departamento dominan las rocas cristalinas (granitos, gneisses, etc.). El resto está cubierto por terrenos cretácicos (areniscas, que encierran restos fósiles de dinosaurios), limos terciarios (que han dado origen a suelos bastante fértiles) y terrenos aún más recientes, próximos al río Uruguay.

Población, centros urbanos: Soriano cuenta con alrededor de 81.000 habitantes, de los cuales 33.000 viven en Mercedes, centro agropecuario ubicado sobre el río Negro, y de creciente actividad turística. Dolores, centro cerealero, sobre el río San Salvador tiene 13.000 habitantes; otros 4.500 habitantes viven en Cardona, situada en una zona agrícolo-ganadera importante; J. E. Rodó, contiene alrededor de 1.500 personas.

Uso del suelo, producciones: Aunque el pastoreo de ganado, que se beneficia en parte en la producción de forrajes (maíz, avena, alfalfa) y en las praderas artificiales, ocupa áreas importantes, Soriano figura entre los departamentos del país de mayor producción cerealera, tanto en cantidad de producto como por los rendimientos por hectárea. El número de vacunos oscila en torno de 450.000 cabezas, y el de ovinos es de 1.450.000, con buenos rendimientos de lana. Se cultiva el trigo, el maíz, el lino, el girasol, la cebada, la avena y otras plantas forrajeras, así como patatas. La lechería, la cría de cerdos y de aves de corral, tiene alguna importancia. En la unidad cooperaria de Cololó y en otros puntos se hace un aprovechamiento racional del suelo, intensificando sensiblemente la producción por unidad areal.

Industrias, comunicaciones: Cerca de Mercedes existe una fábrica de papel (Pamer); además hay establecimientos harineros, lecheros, fabricación de cuerdas de lino, queserías, un moderno ingenio azucarero, preparación de raciones balanceadas, conservas vegetales, ladrillerías y fábricas de mosaicos, bodegas, etc. Las comunicaciones están aseguradas por el ferrocarril (Montevideo-Mal Abrigo-Mercedes) y las carreteras (rutas 2 y 21). La utilización de los ríos (Uruguay- Negro, S. Salvador) es escasa, salvo para actividad turística, como acontece en Mercedes. Puntos de atracción turística en el departamento, aparte de la capital son la gruta del Aguila, la playa de la Agraciada, las orillas del río Negro.

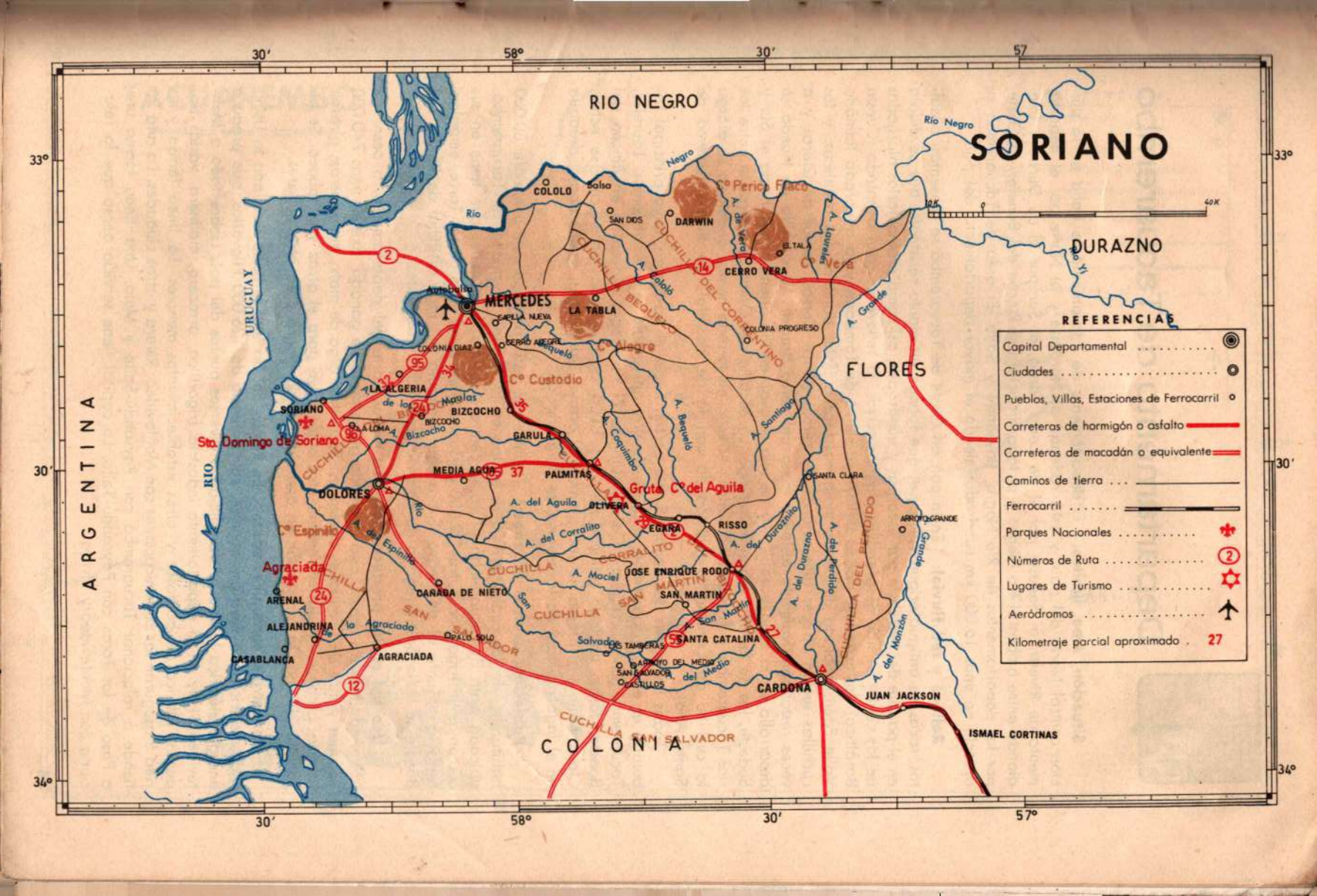
RIO NEGRO
SORIANO
Río Negro
DURAZNO
FLORES
COLONIA
ARGENTINA
URUGUAY
RIO
30'
58°
57
33°
34°
MERCEDES
Autódromo
LA TABLA
CAPILLA NUEVA
COLONIA CLARA
SERRO AZUL
COLONIA PROGRESO
COLOLO
Salso
SAN DIOS
DARWIN
EL TALA
CERRO VERA
LA ALGERIA
SORIANO
BIZCOCHO
LA LOMA
Sto. Domingo de Soriano
GARULA
MEDIA AGUA
PALMITAS
DOLORES
Gruta C° del Aguila
OLIVERA
EGARA
RISSO
SANTA CLARA
ARROYO GRANDE
Agraciada
ARENAL
ALEJANDRINA
CASABLANCA
AGRACIADA
CAÑADA DE NIETO
OPALO SOLO
JOSE ENRIQUE RODO
SAN MARTIN
SANTA CATALINA
LOS TAMBERAS
ARROYO DEL MEDIO
SAN SALVADOR
CASTILLOS
CARDONA
JUAN JACKSON
ISMAEL CORTINAS
C° Perico Flaco
C° Vera
C° Alegre
C° Custodio
C° Espinillo
CUCHILLA BEQUELO
CUCHILLA DEL CORONTINO
CUCHILLA DEL PERDIDO
CUCHILLA SAN SALVADOR
CUCHILLA
A. Grande
A. Bequelo
A. Santiago
A. del Aguila
A. del Corralito
A. del Durazno
A. del Perdido
A. del Monzón
A. Maciel
A. San Martin
A. del Espinillo
A. Bizcocho
A. Coquimbo
A. Calolo
A. de Vera
A. Lourdes
Grande
REFERENCIAS
Capital Departamental
Ciudades
Pueblos, Villas, Estaciones de Ferrocarril
Carreteras de hormigón o asfalto
Carreteras de macadán o equivalente
Caminos de tierra
Ferrocarril
Parques Nacionales
Números de Ruta
Lugares de Turismo
Aeródromos
Kilometraje parcial aproximado
27

Departamento de Tacuarembó

Situación, área, límites: El departamento de Tacuarembó se halla en la porción central Norte del país, y está rodeado al Nordeste y al Norte por el departamento de Rivera, al Sudeste por el de Cerro Largo, al Sur por el de Durazno (mediando entre ambos el río Negro y el lago artificial del Rincón del Bonete); al Oeste, por los departamentos de Río Negro, Paysandú y Salto. El área de Tacuarembó se aprecia en unos 16.000 km cuadrados siendo el mayor departamento del país.

Relieve y red fluvial: En la porción Oeste de Tacuarembó se presentan basaltos, rocas de antiguo origen volcánico, que forman un manto resistente, que se delata en el paisaje del Noroeste por escarpas y quebradas, así como promontorios alargados de los cuales se han desprendido algunos cerros. El relieve es aquí achatado (Cuesta Basáltica) destacándose por su belleza la sierra de Tambores y la quebrada llamada Valle Edén, poblada de monte indígena. Más al Este, dominan las areniscas, y las cuchillas suelen ofrecer alineaciones de cerros (Once Cerros, cerros de Clara) y a veces restos relativamente aislados (caso del cerro Batoví). La cuchilla de Haedo se desarrolla en la zona basáltica, y de ella se desprenden orientándose hacia el Sur y Sudeste, las de Peralta y Santo Domingo. La cuchilla del Ombú se interpone entre los ríos Tacuarembó y Tacuarembó Chico. Al Este, en terreno menos ondulado se alarga la cuchilla de Caraguatá, relacionada con la de Hospital, de Rivera (sistema de Santa Ana).

Todas las aguas del departamento corren hacia el río Negro, cuyo principal tributario es el río Tacuarembó, provisto de una apreciable red de afluentes: Laureles, Tacuarembó Chico, Yaguarí, Caraguatá, etc. El río Negro represado en Rincón del Bonete, forma un lago artificial de unos 1.000 km cuadrados en el cual se echan Clara, Malo y el propio río Tacuarembó. El arroyo Salsipuedes, aguas abajo, desagüa en el lago artificial de la represa de Baigorria.

Población, centros urbanos: Tacuarembó está poblado por cerca de 80.000 habitantes, de los cuales 31.000 se hallan en la capital, la ciudad de Tacuarembó, ubicada junto al Tacuarembó Chico, y centro pecuario importante, que tiene en sus cercanías un frigorífico. Otras 12.000 personas viven en el Paso de los Toros, empalme ferroviario, junto al río Negro. Sobre una península del lago artificial de Rincón del Bonete se halla San Gregorio de Polanco, con 2.500 habitantes.

Uso del suelo, producciones: La mayor parte del departamento, a pesar de la variedad de los suelos, está dedicado al pastoreo de ganado. Existen unos 740.000 vacunos y más de 2 millones de ovinos. Se cultiva algo de maíz, maní, arroz, girasol, tabaco, patatas, siendo los rendimientos bajos salvo para el arroz y el tabaco. Se ha iniciado además la forestación en arenales del río Negro y en otros lugares.

Industrias, comunicaciones: En Rincón del Bonete, se halla instalada la Usina Hidroeléctrica que lleva ese nombre, con potencia de 126.000 kilovatios, que produce energía eléctrica la que es transmitida a diversos puntos del país (sobre todo a Montevideo). Hay en el departamento industria frigorífica, arrocera, molinera, varias bodegas, fábrica de baldosas y otros establecimientos menores. La línea férrea y la ruta 5 aseguran las comunicaciones con Montevideo, Rivera y otras ciudades. La ruta 26 tiende a relacionar Tacuarembó con Paysandú-Salto y Melo. Una línea férrea une a Paso de los Toros con Paysandú-Salto. La capital tiene servicio aéreo que la relaciona con Montevideo y Rivera.

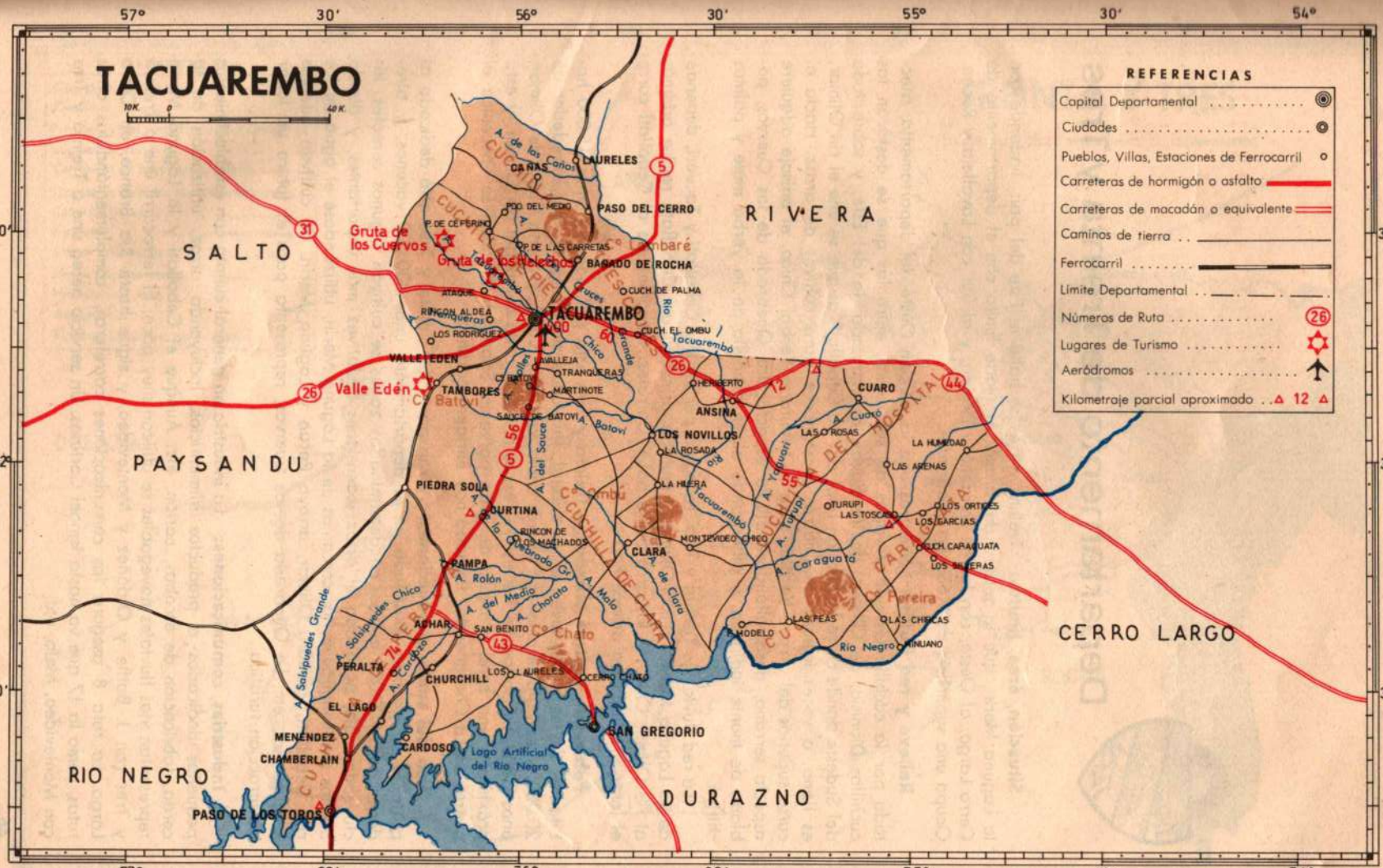
TACUAREMBO
10K. 0 40K.
REFERENCIAS
Capital Departamental
Ciudades
Pueblos, Villas, Estaciones de Ferrocarril
Carreteras de hormigón o asfalto
Carreteras de macadán o equivalente
Caminos de tierra
Ferrocarril
Límite Departamental
Números de Ruta
Lugares de Turismo
Aeródromos
Kilometraje parcial aproximado
57° 30' 56° 30' 55° 30' 54°
30'
32°
SALTO
PAYSANDU
RIO NEGRO
RIVERA
CERRO LARGO
DURAZNO
Gruta de los Cuervos
Gruta de los Helechos
Valle Edén
Lago Artificial del Río Negro
TACUAREMBO
LAURELES
CANAS
PASO DEL CERRO
P. DE CEFERINO
P. DE LAS CARRETAS
BAGADO DE ROCHA
CUCH. DE PALMA
RINCON ALDEA
LOS RODRIGUEZ
VALLE EDEN
TAMBORES
C. BATOVI
MARTINOTE
TRANQUERAS
CUCH. EL OMBU / Tacuarembó
HEBERTO
ANSINA
CUARO
LAS O'ROSAS
LA HUMEDAD
LAS ARENAS
LOS NOVILLOS
LA ROSADA
PIEDRA SOLA
LA HILERA
OURTINA
RINCON DE LOS MACHADOS
MONTEVIDEO CHICO
CLARA
TURUPI
LAS TOSCAS
LOS ORTIZES
LOS GARCIAS
CUCH. CARAGUATA
LOS SILVEIRAS
RAMPA
A. Rolón
ACHAR
SAN BENITO
PERALTA
CHURCHILL
LOS LAURELES
CERRO CHATO
EL LAGO
MENENDEZ
CHAMBERLAIN
CARDOSO
SAN GREGORIO
PASO DE LOS TOROS
LAS PEAS
LAS CHECAS
MINUANO
Río Negro
A. MODELO
Salsipuedes Grande
Salsipuedes Chico
A. Cardozo
A. del Medio
A. Chorato
A. Malo
A. de Clara
A. Caraguatá
A. Pereira
A. Yaguarí
A. Tacuarí
A. Batoví
A. del Sauce
A. de los Caños
Tacuarembó Chico
Tacuarembó Grande
Arroyo Grande
Cuchilla de Haedo
Cuchilla de Caraguatá
Cuchilla de Peralta
Cuchilla de Clara
Cuchilla de Tacuarembó
Cuchilla de Pereira
Cuchilla de Haedo
Cuchilla Grande
Cuchilla de Caraguatá

Departamento de Treinta y Tres

Situación, área, límites: Treinta y Tres se halla al Este del país, lindando con la Laguna Merín, que lo separa del Brasil. Al Norte limita con el departamento de Cerro Largo; al Oeste, con los de Durazno y Florida, y al Sur con Lavalleja y Rocha. Ocupa una superficie de 9.680 km cuadrados.

Relieve y red fluvial: Mientras que la porción Oeste del departamento, afectada por la cuchilla Grande y varias de sus ramas, entre las que se destacan las cuchillas Dionisio, de Olimar, de las Pavas, es ondulada, la del Este, y sobre todo del Sudeste donde corre la porción final del río Cebollatí, al que se une el río Olimar, es llana, a veces incluso anegadiza, prestándose para cultivos de arroz. Hacia el curso superior del arroyo Yerbal, y de su tributario Yerbal Chico, el paisaje adquiere aspecto serrano, desarrollándose allí la espectacular Quebrada de los Cuervos, poblada de monte indígena, y albergando algún arbolillo de la yerba mate y palmas chirivá.

La red fluvial de Treinta y Tres, recogida por los ríos Cebollatí y Tacuarí, depende de la Laguna Merín. El río Olimar, tributario principal del Cebollatí, recibe además al río Olimar Chico, y los arroyos Yerbal y Corrales. Directamente al Cebollatí corre el lento y anegadizo arroyo Parao.

Población, centros urbanos: Treinta y Tres está poblado por unos 45.000 habitantes de los cuales viven en la capital, la ciudad de Treinta y Tres, alrededor de 23.000, y en aglomeraciones menores como Vergara, 3.000, y Santa Clara de Olimar, unos 2.800. La ciudad de Treinta y Tres, se halla ubicada cerca del río Olimar, y está próxima a una zona arrocera de gran porvenir. Sobre el Cebollatí se encuentra el puerto de La Charqueada, llamado hoy Enrique Martínez.

Uso del suelo, producciones: Gran parte de Treinta y Tres está dedicado al pastoreo de ganado, existiendo en el departamento unos 430.000 vacunos, y alrededor de 1.200.000 ovinos. En determinadas zonas se cultivan algunos cereales, incluyendo maíz, ocupando el arroz extensiones cada vez más importantes, y dando buenos rendimientos en las cercanías de la Laguna Merín, utilizándose el agua de los ríos Cebollatí, Tacuarí, Olimar, arroyo Parao y Laguna Merín. Se cultivan además lino, girasol, etc. La Quebrada de los Cuervos, representa para el futuro un lugar de atracción turística.

Industrias, comunicaciones: La industria en general cuenta con establecimientos pequeños dedicados a productos alimenticios, incluyendo arroz, utilización de la cerda, fabricación de escobas, cartón, etc. Aunque el Cebollatí y la Laguna Merín representan vías fluviales navegables se utilizan muy poco. El ferrocarril une a Treinta y Tres con J. Batlle y Ordóñez y Montevideo, y sigue hasta Río Branco, en Cerro Largo. La ruta 8 asegura las comunicaciones carreteras, complementándolas otras rutas, como la 17 que va hasta Ismael Cortinas. Un servicio aéreo une a Treinta y Tres con Montevideo, Melo, etc.

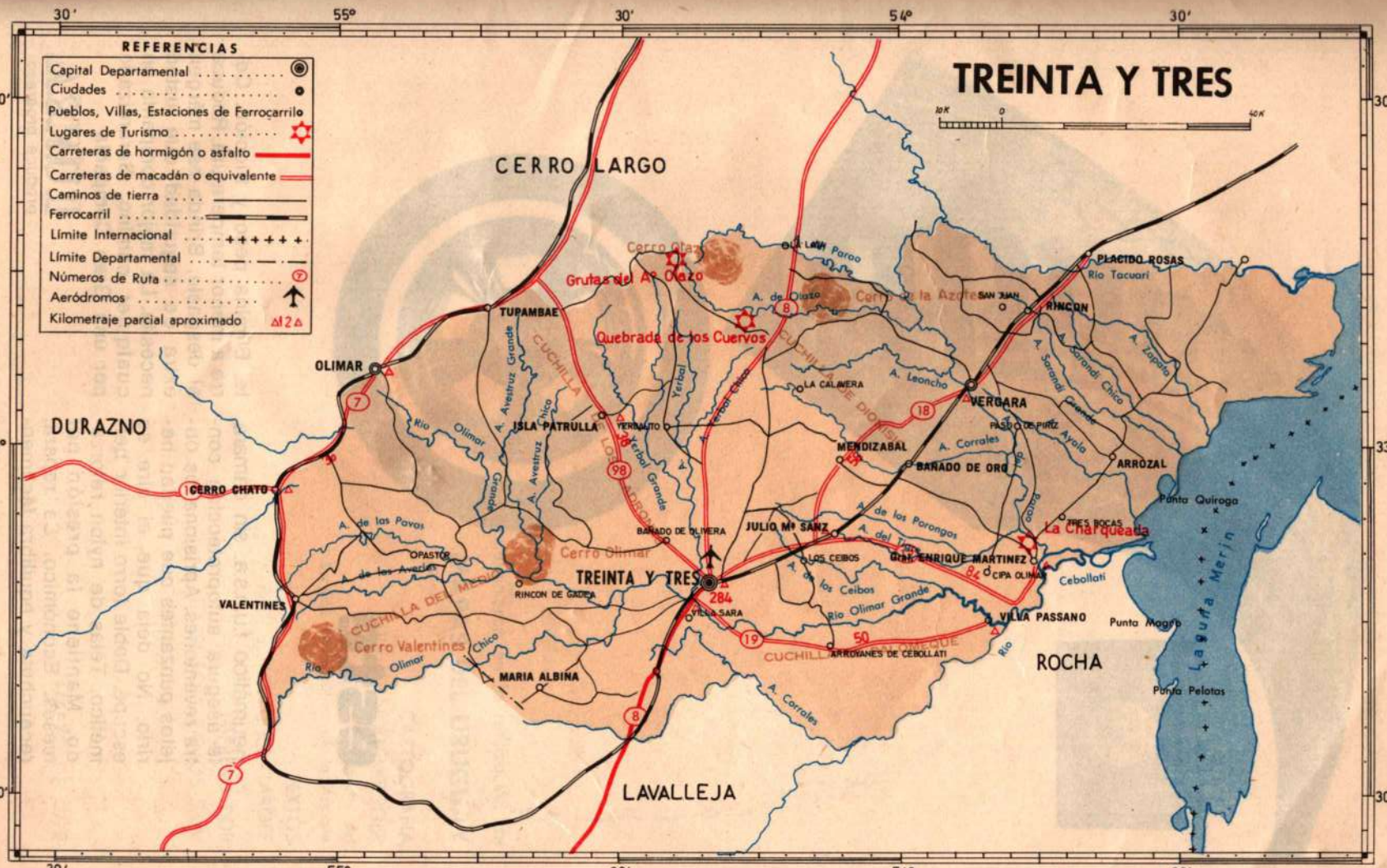
TREINTA Y TRES
REFERENCIAS
Capital Departamental
Ciudades
Pueblos, Villas, Estaciones de Ferrocarril
Lugares de Turismo
Carreteras de hormigón o asfalto
Carreteras de macadán o equivalente
Caminos de tierra
Ferrocarril
Límite Internacional
Límite Departamental
Números de Ruta
Aeródromos
Kilometraje parcial aproximado
30'
55°
30'
54°
30'
CERRO LARGO
DURAZNO
LAVALLEJA
ROCHA
OLIMAR
TUPAMBAE
ISLA PATRULLA
CERRO CHATO
VALENTINES
MARIA ALBINA
TREINTA Y TRES
VILLA SARA
RINCON DE GADEA
OPASTOR
BAÑADO DE OLIMERA
JULIO Mª SANZ
LOS CEIBOS
GRAL ENRIQUE MARTINEZ
CIPA OLIMAR
ARROYANES DE CEBOLLATI
VILLA PASSANO
MENDIZABAL
BAÑADO DE ORO
VERGARA
RINCON
SAN JUAN
PLACIDO ROSAS
ARROZAL
TRES BOCAS
La Charqueada
Punta Quiroga
Punta Maggio
Punta Pelotas
Laguna Merin
Cebollati
Río Tacuari
Río Olimar
Río Olimar Chico
Río Olimar Grande
Río Yerbal Grande
Río Yerbal Chico
Río Cebollati
A. de los Pavos
A. de los Averías
A. de los Ceibos
A. de los Porongos
A. Corrales
A. Leoncho
A. Sarandí Grande
A. Sarandí Chico
A. Zapallo
A. Ayola
A. Avestruz Grande
A. Avestruz Chico
Cerro Olimar
Cerro Valentines
Cerro Olaso
Grutas del Aº Olazo
Quebrada de los Cuervos
CUCHILLA DE MEDINA
CUCHILLA DE DIONISIO
CUCHILLA DE LOS CARROS
CUCHILLA DE CEBOLLATI
LA CALAVERA
PASO DE PIRIZ
284
50
84
98
18
19
8
7



este

neumático f.u.n.s.a. sin cámara le asegura autoprotección contra reventones. Aprisiona los objetos punzantes que puedan herirlo. No deja que el aire se escape. Doble forro interior hermético. Telas de nylon reforzado. Mantiene la presión por meses. Económico. Sè repara, recauchuta y equilibra fácilmente. Elimina peso y fricción. Corre a menor temperatura. Reduce el desgaste. Brinda ese márgen extra de seguridad que usted necesita. La mejor compañía en cualquier camino. Garantizado por una Gran Compañía

F.U.N.S.A.
produce progreso

Intervinieron en la realización de

MAPAS DEL URUGUAY

CARTOGRAFIA

LUIS G. NOLLEMBERGER

Cartógrafo del
Servicio Hidrográfico de la Armada

TEXTOS

Prof. JORGE CHEBATAROFF

IMPRESO POR

BARREIRO Y RAMOS S. A.

MARZO DE 1972

GOMERIA

PODADERA

EL MEJOR

RECAUCHUTAJE

Av. ITALIA 3421 - TEL.

Depósito Legal Nº 29.017/72 - REPRODUCCION PROHIBIDA

P. M. F. 13931